

# EUSKADIKO BIDE BERDEEN III. JARDUNALDIA

DONOSTIA/SAN SEBASTIÁN, 2023ko OTSAILAREN 8AN

# III JORNADA VÍAS VERDES DE EUSKADI

08 DE FEBRERO, 2023. DONOSTIA/SAN SEBASTIÁN



## ARDITURRI BIDE BERDEA

**OLATZ OLAIZOLA**  
Oarsoaldea eskualdeko turismo  
teknikaria

**EUSKADI**  
BASQUE COUNTRY



# INTRODUCCIÓN

01



## SITUACIÓN



*Desde las minas de Arditurri en Oiartzun hasta la bahía de Pasaia*

- Antiguo ferrocarril que transportaba el mineral
- 8 km en Oiartzun + conexión con todos los municipios de la comarca: Errenteria, Lezo y Pasaia.
- Conexión con Donostia: carril bici, transporte público
- Desnivel de 165 m. (2,2% media)
- Vía de acceso al Parque Natural Aiako Harria

# SITUACIÓN



## UN POCO DE HISTORIA



### *Más de 2.000 años de explotación*

- Minas explotadas ya en la época romana: plata
- Edad Media: numerosas ferrerías a lo largo del río
- Siglo XVIII: explotadas por la familia Sein de Oiartzun: plata, plomo
- Siglo XIX: Real Compañía Guipuzcoana de minas: ampliación de las galerías
- Siglo XX: Compañía Chávarri Hermanos (Bilbao).  
Construcción del ferrocarril (1902-1904)
- 1984: cierre de las minas. Compra del trazado por el Ayuntamiento de Oiartzun.
- 1991-1992: comienzan las obras de rehabilitación de la Vía Verde.

# ACTUACIONES REALIZADAS EN LA VÍA VERDE

02



# REHABILITACIÓN DE LA VÍA VERDE



## *Adecuación de la infraestructura*

- Rehabilitación de la vía para peatones y ciclistas
- Iluminación
- Señalización
- Conexiones con Errenteria, Lezo y Pasaia
- Nuevos tramos de carril bici en todos los municipios de la comarca de Oarsoaldea

## PUESTA EN VALOR DE RECURSOS




### *Minas de Arditurri*

- Adecuación de parte de las galerías mineras para ser visitables
- Centro de Interpretación en el antiguo laboratorio minero
- Visitas guiadas y actividades para grupos de escolares
- Fundación GPS: red de Parketxes de Gipuzkoa
- Nuevas rutas de senderismo en el entorno



# LA VÍA VERDE DESDE LA PERSPECTIVA TURÍSTICA

03



# LA VIA VERDE COMO RECURSO TURÍSTICO



## *Un recurso en sí mismo*

- Patrimonio natural: entorno rural, Parque Natural de Aiako Harria, río Oiartzun.
- Patrimonio industrial: minas de Arditurri, paisaje minero, vestigios del antiguo ferrocarril.

# LA VIA VERDE DESDE LA PERSPECTIVA TURÍSTICA



## *Más que un recurso turístico*

Desde el Parque Natural de Aiako Harria hasta la bahía de Pasaia.

La Vía Verde de Arditurri como **elemento vertebrador de la oferta turística** de la comarca de Oarsoaldea.

Nos permite construir un **relato** entorno al cual se estructura la oferta turística y cultural de la comarca.

# LA VÍA VERDE DESDE LA PERSPECTIVA TURÍSTICA



## *Aspectos diferenciadores*

- Conexión carril bici desde Donostia-San Sebastián hasta el Parque Natural Aiako Harria
- Facilidades acceso en transporte público
- Desnivel inapreciable: apto para turismo familiar
- Gran oferta de servicios: gastronomía, alojamiento, recursos turísticos...

# LA VIA VERDE DESDE LA PERSPECTIVA TURÍSTICA



RECORRIDO EN TREN CHU-CHU

●●● Transporte. En verano, un tren chu-chu lleva a los visitantes desde el casco histórico de Oiartzun hasta las Minas de Arditurri. Este servicio incluye el trayecto en tren verde y la entrada a la galería a un precio reducido, previa reserva, y se ofertará durante julio y agosto, con varios turnos de salida, todos los miércoles. Todo ello teniendo en cuenta los protocolos y medidas de seguridad que impone la situación actual.

VARIEDAD DE ACCESOS

●●● Puntos de Interés. Esta impresionante Vía Verde de Arditurri se encuentra a tan solo 17 km de Iruñea o San Sebastián. Desde la capital se puede acceder a día de diferentes momentos. Por un lado, para los que quieran alargar el recorrido un carril-bici de 10 kilómetros una buena opción es comenzar de la Vía Verde. Y por otra parte, también hay diferentes alternativas de transporte público en autobuses (EuzkadiBus), buses 602 y 604 en tren (línea Euzkadi) o en carril bici con diferentes paradas que acercan al visitante a diferentes puntos del recorrido.

## Vía verde de Arditurri, pura naturaleza en Oiartzun

La Vía Verde de Arditurri propone un plan ideal para un fin de semana en un entorno rural repleto de valiosos recursos naturales y culturales. El antiguo camino por el que el ferrocarril transportaba el mineral extraído en las minas de Arditurri hasta el puerto de Pasaia se ha reconvertido en un recorrido para uso y disfrute de peatones y ciclistas. A lo largo de 7 km, atraviesa el municipio de Oiartzun y se adentra en el corazón del Parque Natural de Aiako Harria.

Firma: Iztar Acedera



Por Iztar Acedera

ESPECTACULAR COTO MINERO

●●● Enclave singular. Continuando junto al río, la vía verde en el Coto Minero de Arditurri, enclave espectacular situado en las falda del macizo Aiako Harria. Son uno de las pocas galerías mineras españolas bien conservadas desde la época romana, durante 200 años. Gracias a las visitas guiadas que se ofrecen (imprescindible reservar con antelación), tras ponerse el casco minero es posible sumergirse en las entrañas de la tierra, apreciar los vestigios de la actividad minera y contemplar las antiguas galerías.



VISITA AL CASCO HISTÓRICO DE OIARTZUN

●●● Valor arquitectónico. El Casco Histórico de Oiartzun (Euzkadi) merece una visita para contemplar sus edificios de gran valor arquitectónico, como la Iglesia de San Esteban de Lartzen, la Iglesia de San Juan Bautista, antiguo hospital de Peregrinos, o la Casa Consistorial. Es la plaza, el punto de información turística ofrece en temporada alta información para materializar y planificar la estancia en la zona, además de comprar allí los tickets para el tren verde. Oiartzun cuenta con gran oferta de alojamiento, desde casas rurales y apartamentos, hasta hoteles y pensiones urbanas bien comunicadas.

IMPONENTES VISTAS AL MACIZO AIAKO HARRIA

●●● Atractivos. La vía verde transcurre paralela al río Oiartzun y al impresionante macizo de Aiako Harria se vive en el privilegiado del paisaje. Se trata de un recorrido fácil, de poco desnivel, ideal para familias con niños. A lo largo del camino se observan innumerables huellas de época: pozales, molinos, torres, torres, cisternas, etc.



TODOS LOS SERVICIOS

●●● Gastronomía. Para regalar turistas, muchos de los bares situados a pie del recorrido cuentan con una gran oferta gastronómica (cocina tradicional) donde poder degustar los platos típicos de la zona. Asimismo, los restaurantes y platos gastronómicos se podrán disfrutar a lo largo de una granja de pascos, a lo que acompañará una sabrosa degustación, o realizar una cata de cerveza artesanal.



●●● Actividades. La jornada se puede redondear con actividades diversas como realizar una ruta a caballo por los numerosos senderos homologados del entorno o

terminar el día relajándose en el circuito SPA, que incluye una gran piscina de hidromasaje, en el polideportivo municipal.

●●● Museos. La Vía Verde de Arditurri permite descubrir y disfrutar de dos museos: Labort, que ofrece un increíble viaje en el tiempo a través de los últimos 1.000 millones de años geológicos para descubrir la historia geológica de esta tierra, y Sebastian, centro de etnografía popular que recoge más de mil instrumentos y juguetes, musicales del mundo.

## Promoción turística

Promoción turística de la oferta comarcal a través de la Vía Verde

- Soporte digital
- Soporte físico
- Promoción en medios

# PROMOCIÓN TURÍSTICA

## Aiako Harria: Naturaleza a un paso de Donostia-San Sebastián

VEN DESDE DONOSTIA ANDANDO O EN BICI, A TRAVÉS DE LA  
VÍA VERDE DE ARDITURRI



### DESCRIPCIÓN DEL RECORRIDO

Donostia-San Sebastián está conectada con la Vía Verde de Arditurri por un carril bici, que sale del barrio de Gros hacia la Avenida de Alegoriale. Al llegar a la periferia de la estación de tren de Alegoriale, el carril bici entra por la Avenida Txapartena y discurre paralelo a las vías del tren hasta llegar prácticamente a pie de agua. Una vez llegado al barrio de Pierrera, el carril bici sigue junto a la carretera GI-2640 hasta llegar a Pasaia Antiko. Después continúa desde Pasaia Antiko a Lizenbenta, y una vez que cruza el río municipal sigue al centro de Oñate.




### DATOS TÉCNICOS

A PIE O EN BICICLETA

Carril bici 10 Km

Vía Verde 7Km



### AL FINAL DEL RECORRIDO... VISITA LAS MINAS DE ARDITURRI!

Muchas explotaciones hacen más de 2.000 años después de los romanos. Ahora se puede visitar la mina, enterrada en el corazón de las laderas de Aiz. Una vez allí, podrás ver desde las minas de la época de los romanos hasta las vestiduras de diferentes épocas.



Más información acerca de estas magníficas minas

Compra aquí tus entradas

### CÓMO LLEGAR

Las personas que prefieran acercarse al Parque Natural de Aiako Harria o a la Vía Verde de Arditurri en transporte público, también pueden hacerlo, ya que las líneas E02 de Euskalibus que salen desde Donostia-San Sebastián así como las líneas de tren de Euskotren y Renfe, tienen paradas en varios puntos cercanos a la Vía Verde.

**EUSKALIBUS** LÍNEA E02: DONOSTIA - OIARTEZUN (Paradas: Txapartena, Pierrera, Arditurri o Egortzen)  
Salida cada 20 minutos los días laborales y cada 30 minutos los días de semana y festivos.  
Más información y horarios: [www.euskalibus.com](http://www.euskalibus.com)

**EUSKOTREN**: DONOSTIA- OIARTEZUN (Parada: Oñate)  
Salida cada 15 minutos los días laborales y cada 30 minutos los días de semana y festivos.  
Más información y horarios: [www.euskotren.com](http://www.euskotren.com)

Como llegar en coche

# PROMOCIÓN TURÍSTICA

## ALQUILER DE BICICLETAS

En caso de que necesites alquilar una bicicleta, aquí tienes toda la información necesaria:



Alquiler de bicicletas en Oarsoaldea

Alquiler de bicicletas en Donostia – San Sebastián

## DÓNDE COMER



Oiartzun ofrece una amplia oferta para pasar un bonito día para complementarlo con una buena comida. He aquí algunos restaurantes:

Dónde comer en Oiartzun

## DÓNDE DORMIR

Oiartzun dispone de una extensa oferta de alojamientos. Aquí tienes toda la información:



## NUESTRA RECOMENDACIÓN



Para que el día sea redondo, a continuación te proponemos varios planes complementarios:

## SPA ELORSORO



Termina el día relajándote en un SPA.

Centro SPA Elorsoro

## LUBERRI CENTRO DE INTERPRETACIÓN GEOLÓGICA



Conoce la historia geológica del valle de Oiartzun, del Parque Natural Aiako Harria y de toda Euskal Herria en Luberrri.

Luberrri - Centro de interpretación geológica

## SOINUENA

## CENTRO DE LA MÚSICA POPULAR



Más información sobre este plan

¿NECESITAS MÁS INFORMACIÓN?

Oficina de turismo: 943 494 521 / turismoa@oarsoaldea.eus

# PROMOCIÓN TURÍSTICA

**DONOSTIA/SAN SEBASTIÁN**  
17 km.  
**OIARTZUN**

**AIAKO HARRIA**  
PARKE NATURALA · PARQUE NATURAL  
PARC NATUREL · NATURAL PARK



**ARDITURRI**  
BIDE BERDEA · VÍA VERDE · VOIE VERTE · GREEN WAY



**MEATEGIAK · MINAS · MINES**




[oarsoaldeaturismoa.eus](http://oarsoaldeaturismoa.eus)

**NOLA IRITSI · CÓMO LLEGAR**  
COMMENT Y ARRIVER · HOW TO GET



Hiritxo bidegorria · Carril bici urbano · Pista ciclable urbana · Urban bicycle way

Bide Berdea · Vía Verde · Voie Verte · Green Way

BUS: E02 Donostia / San Sebastián - Oiartzun  
[www.ealdeabus.eus](http://www.ealdeabus.eus)

TRENA · TREN · TRAIN: Euzalferren  
[www.euzalferren.eus](http://www.euzalferren.eus)

**ZER EGIN INGURUAN · QUÉ HACER EN EL ENTORNO**  
QUOI FAIRE DANS LES ENVIRONS · WHAT TO DO BY THE SURROUNDINGS

**OIARTZUN**

**ARIZMENDI ENEA**  
Ene Museo · Cas museo · Maison musée · House museum

**SOINUENEA**  
Herri musikaren txoko · Centro de música popular  
Centre de la musique populaire · Traditional music center

**LLIBERRI**  
Geologia museo · Museo geológico  
Musée géologique · Geological museum



T. (0034) 943 494 521 [www.oarsoaldeaturismoa.eus](http://www.oarsoaldeaturismoa.eus)



PROYECTO ZAP  
**CORREDOR ECO-  
TURÍSTICO**  
**VÍA VERDE DE**  
**ARDITURRI**

04



# ZAP Corredor eco-turístico Vía Verde de Arditurri



## *Corredor eco-turístico Vía Verde de Arditurri*

- Dentro del Plan especial para el relanzamiento de comarcas desfavorecidas o Zonas de Actuación Preferente (ZAPS).
- **Objetivo: Reforzar la funcionalidad de un eje peatonal ciclista atractivo para visitantes y población de la comarca que potencie el valor como recurso turístico natural y de patrimonio cultural de la Vía Verde.**
- Actuaciones:
  - Corredor ecoturístico transversal de la Vía Verde de Arditurri: mejorar el eje y sus ramales y el tronco principal de la vía verde.
  - Herramienta digital de promoción turística: Servicios a través de web app.


## ZAP Corredor eco-turístico Vía Verde de Arditurri



### *Actuaciones de mejora de la Vía Verde*

- Oiartzun: nuevo trazado ramal de Gurutze y mejoras en el trazado actual de la Vía Verde.
- Errenteria: Regeneración del tronco principal y renaturalización de la Vía Verde.

# ZAP Corredor eco-turístico Vía Verde de Arditurri



## *Herramienta digital de promoción turística*

Sitio web de la Vía Verde de Arditurri

- Información práctica sobre la Vía Verde, rutas y planes turísticos, servicios y recursos complementarios.
- Servicios de ticketing: venta de entradas de las minas de Arditurri. Posibilidad de incorporar más servicios

# ZAP Corredor eco-turístico Vía Verde de Arditurri



## *Herramienta digital de promoción turística*

### APP

- **Guía virtual: geolocalización e información de puntos de interés.**
- **Recreaciones virtuales**
- **Gamificación: juego para familias**



# EUSKADIKO BIDE BERDEEN III. JARDUNALDIA

DONOSTIA/SAN SEBASTIÁN, 2023ko OTSAILAREN 8AN

# III JORNADA VÍAS VERDES DE EUSKADI

08 DE FEBRERO, 2023. DONOSTIA/SAN SEBASTIÁN



ESKERRIK ASKO  
MUCHAS GRACIAS

**EUSKADI**  
BASQUE COUNTRY

