

BASQUE TOUR

turismoaren euskal agentzia
agencia vasca de turismo

ESTRATEGIA DE VIAS VERDES EN EUSKADI

Iker Urcelay.

Jefe de producto de Ecoturismo y
Outdoor de Basquetour

Herri-baltzua

Sociedad Pública del

EUSKO JAURLARITZA






GOBIERNO VASCO

ANTECEDENTES

TURISMO NATURALEZA

TURISMO ACTIVO



ECOTURISMO



ANTECEDENTES



ACUERDOS CON:



FUNDACIÓN DE LOS
FERROCARRILES
ESPAÑOLES



ASSOCIATION EUROPÉENNE DES VOIES VERTES
EUROPEAN GREENWAYS ASSOCIATION
ASOCIACIÓN EUROPEA DE VÍAS VERDES

ANTECEDENTES

Itinerarios

Buscador de Vías Verdes

Elige una Vía Verde por comunidad o provincia.

Selecciona una

Selecciona una

Escribe una

Mapas de Vías Verdes Localiza una Vía Verde a través de nuestros mapas.

Listados de Vías Verdes Elige una Vía Verde a través del Listado.

Hay 14 itinerarios disponibles en la comunidad autónoma de "Euskadi". Se ofrece mayor información (en español e inglés) de las Vías Verdes que cuentan con "Guía de Viaje", sección patrocinada.

Alava	Guía de viaje	Km	Desde	Más info...
V.V. del Fc Vasco - Navarro		86.2 Km	21.12.2015	
V.V. de Kadagua		5.1 Km	26.04.2017	

Guipúzcoa	Guía de viaje	Km	Desde	Más info...
V.V. de Arditurri		12 Km	05.08.2013	
V.V. del Urola		22.5 Km	06.08.2013	
V.V. del Muliola-Ormaiztegui		4,5 Km	06.08.2013	
V.V. del Plazaola-Leitzaran		41 Km	06.08.2013	
V.V. del Bidasoa		39 Km	08.08.2013	
V.V. del Fc Vasco - Navarro. Tramo Guipúzcoa		26.3 Km	27.02.2017	
V.V. de los Ferrocarriles Vascongados		13,6 Km	30.03.2017	

Vizcaya	Guía de viaje	Km	Desde	Más info...
V.V. de Arrozola		5 Km	09.09.2013	

ACTUALMENTE

puesta en valor de la
VIA VERDE  **VASCO NAVARRO**
 como producto turístico

GUIA EUSKADI EN BICICLETA



ÍNDICE DE RUTAS

CAPITALES	10	
Vitoria-Gasteiz	12-17	
Bilbao	18-21	5
Donostia/San Sebastián	22-25	
VÍAS VERDES	26	
Vía Verde del Ferrocarril Vasco Navarro	30-35	
Vía Verde del Plazaola	36-37	
Vía Verde del Bidasoa	38-39	
Vía Verde del Urola	40-41	
Vía Verde de Arditurri	42-43	
Vía Verde de los Montes de Hierro / Itsaslur	44-45	
BICICLETA DE MONTAÑA	46	
Centro BTT Izki Montaña Alavesa	50-57	
Centro BTT Valderejo Añana	58-63	
Centro BTT Tolosaldea	64-69	
GRANDES RUTAS CICLOTURISTAS	70	
Llanada Alavesa	72-75	
EMPRESAS DE SERVICIOS	76	

EUSKADI EN BICICLETA

ACTUALMENTE

puesta en valor de la
VIA VERDE  **VASCO NAVARRO**
 como producto turístico

VÍAS VERDES

Ferrocarril Vasco Navarro



28



Más información y Tracks
 escaneando este código QR

96km

Trayecto →
 Dificultad Media
 Firme Tierra compactada y asfalto
 Tiempo 8 horas aprox.
 Desnivel +649 m.
 Salida Puerto Arlabán
 Llegada Estella

Ruta señalizada



29

La Vía Verde del Ferrocarril Vasco Navarro es una larga y atractiva ruta entre el puerto de Arlabán (límite de las provincias de Araba/Álava y Gipuzkoa) y la localidad jacobea de Estella. Cruza de norte a sudeste toda la provincia de Álava y se adentra por la Llanada y la Montaña Alavesa hasta Tierra Estella. Está considerada como una de las más largas de toda España.

El recorrido está dividido en diferentes etapas, dada la longitud de la ruta, el paso por la ciudad de Vitoria-Gasteiz y la existencia del largo e intransitable túnel de Laminoria marcan su discurrir.

En la localidad de Antoñana no se puede dejar de visitar el interesante Centro de Interpretación de la Vía Verde, que nos ofrece un recorrido por la historia de este antiguo ferrocarril.

Recorre una de las vías verdes más largas de toda España

© 1. Centro de Interpretación de la Vía Verde del FC Vasco Navarro, Antoñana.



Esta vía verde atraviesa túneles, la mayoría iluminados, pero se recomienda el uso de luces o frontales.

EUSKADI EN BICICLETA

EUSKADI EN BICICLETA

ACTUALMENTE

puesta en valor de la
VIA VERDE  **VASCO NAVARRO**
como producto turístico

VÍAS VERDES

Plazaola-Leitzaran



36



1. Tramo cercano a Andoain
2. VV Plazaola junto a Parque Olazar
(entre Andoain - Leitzaran)

Hoy en día se puede recorrer los casi 50 kilómetros que la Vía Verde ha podido salvaguardar. Son los que unen, en un tranquilo pedalear las localidades de Andoain (Gipuzkoa) y Kaxarna (Navarra). El itinerario permite cruzar parajes de gran belleza y valor medioambiental, como por ejemplo los valles de Larráun y Leitzaran, este último declarado Biotopo Protegido.

Por los rincones del Valle de Leitzaran

Además, esta vía brinda la oportunidad de adentrarse en el tunel de Uitz, el más largo de todas las vías verde españolas y europeas. 2,7 kilómetros perfectamente acondicionados. El agua es otro elemento protagonista de la ruta, ya que el río Leitzaran acompañará al ciclista en gran parte de los kilómetros a su paso por Gipuzkoa.

EUSKADI EN BICICLETA



ACTUALMENTE

puesta en valor de la
VIA VERDE  **VASCO NAVARRO**
como producto turístico

VÍAS VERDES

Bidasoa



38

Discorre a lo largo del río Bidasoa, siguiendo el antiguo trazado del tren de origen minero, que unía Elizondo con Irun. Actualmente llega hasta Bertiz por un bello entorno natural, pasando por túneles y poblaciones varias. La Vía Verde del Bidasoa posibilita un largo y agradable paseo con un desnivel prácticamente imperceptible para la persona que transita por ella. A lo largo del camino nos toparemos con diques de pequeño tamaño, bunkers de la Guerra Civil y curiosas plantaciones de kiwis. También debemos estar atentos a las escalas fluviales que son aprovechadas por los salmones para

El camino verde que une Gipuzkoa y Navarra

remontar el río Bidasoa, un espectáculo que merece la pena observar si acudimos a este tramo de vieja línea férrea. Actualmente esta Vía Verde está adscrita al proyecto Eurovelo, un ambicioso proyecto de más de 8.000 kilómetros.

@ 1. Pedealeando junto al río Bidasoa

EUSKADI EN BICICLETA





Más información y Tracks escaneando este código QR

36,7 km

Trayecto →
Dificultad Baja
Firme Tierra compactada y asfalto
Tiempo 3 horas
Desnivel +90 m.
Salida Behobia (Gipuzkoa)
Llegada Legasa (Navarra)

Ruta señalizada 




 Esta vía verde atraviesa túneles, la mayoría iluminados, pero se recomienda el uso de luces o frontales.

CASO VASCO NAVARRO: PUNTO DE INFLEXION

II Jornadas de vías verdes de Euskadi

Octubre 2017

Foro de encuentro entre los gestores de las vías verdes de Euskadi y Navarra.



MESA DE TRABAJO
VV VASCO NAVARRO



MESA DE TRABAJO INTERINSTITUCIONAL e INTERTERRITORIAL (autonómica, foral, comarcal y municipal)

puesta en valor de la
VIA
VERDE



VASCO
NAVARRO
como producto turístico

1. Gobierno Vasco.
 1. Consejería de Turismo, comercio y Consumo . Basquetour.
 2. Viceconsejería de agricultura. Dirección de Desarrollo Rural y Litoral. HAZI Fundazioa.
2. Gobierno de Navarra. Dirección General de Turismo y Comercio.
3. Diputación Foral de Alava: Turismo y Medioambiente
4. Diputación Foral de Gipuzkoa: Turismo y Movilidad y transportes.
5. Ayuntamiento de Vitoria-Gasteiz: Turismo y Medioambiente(CEA)
6. Mancomunidad de Debagoiena
7. Cuadrilla de Gorbeialdea
8. Cuadrilla de Llanada alavesa
9. Cuadrilla de Montaña alavesa
10. Asociación TEDER (Tierra Estella Desarrollo Rural)
11. Consorcio Turístico de Tierra Estella



ACUERDO DE COLABORACIÓN

puesta en valor de la
VIA VERDE
VASCO NAVARRO
como producto turístico



EUSKO JAURLARITZA
GOBIERNO VASCO

TURISMO, MERKATARITZA
ETA KONTSUMO SAILA

DEPARTAMENTO DE TURISMO,
COMERCIO Y CONSUMO



Nafarroako Gobernua  Gobierno de Navarra

ANÁLISIS DEL ESTADO DE LA VV

puesta en valor de la
VIA VERDE  **VASCO NAVARRO**
como producto turístico



VISITA TÉCNICA A GIRONA

puesta en valor de la
VIA VERDE
VASCO NAVARRO
como producto turístico



LINEAS DE TRABAJO 2018



Mesa de Coordinación Interinstitucional

Grupo de seguimiento de la Mesa de trabajo.

Registro de la marca de Vía Verde del Vasco Navarro.

Inventario de elementos e infraestructuras de la vía verde del vasco navarro

Viaje técnico de trabajo a la Vía verde del Carrilet Girona

Acompañamiento y colaboración con el Departamento de Cultura de Gobierno Vasco para la incoación de expediente del vasco Navarro y su declaración de paisaje cultural industrial.

LINEAS DE TRABAJO 2018



Elaboración de la cartografía integral de la Via Verde del Vasco Navarro, en colaboración con la dirección de Planificación Territorial de Gobierno Vasco .

Confección, elaboración y desarrollo del Plan de dinamización de la Vía Verde.

Impulso del Estudio de la demanda en la Via verde.

Como resultado final se ha procedido a la creación, diseño e impresión de un soporte turístico promocional de la Via Verde.

Hacer extensivo el trabajo elaboración en la mesa de trabajo a otras vías verdes como la del Plazaola y la del Bidasoa, en las que se comparte territorio.

PLAN DE DINAMIZACIÓN



COMPUESTO POR 6 EJES

Eje 1: Cooperación interinstitucional y gestión del plan de dinamización

Eje 2: Adecuación y mantenimiento del trazado de la Vía verde

Eje 3: Atención al turista

Eje 4: Puesta en valor del patrimonio natural, cultural e industrial que recorre la Vía Verde

Eje 5: Promoción turística y cultural.

Eje 6: Desarrollo de servicios vinculados a la vía verde

PROYECTO PILOTO GRAN RUTA CICLOTURISTA DE LA LLANADA ALAVESA



BASQUE TOUR

turismoaren euskal agentzia
agencia vasca de turismo

Herri-baltzua

Sociedad Pública del

EUSKO JAURLARITZA



GOBIERNO VASCO