



CAMINOS NATURALES DE ESPAÑA

Uso e impacto CCNN del PNDR

Subdirección General de Regadíos e Infraestructuras Rurales
Dirección General de Desarrollo Rural, Innovación y Política Forestal

Camino Naturales y Desarrollo Rural

- **Desarrollar el turismo rural, ambiental y cultural fomentando el turismo interior**
- **Favorecer la diversificación económica impulsando el desarrollo socioeconómico de la zona**
- **Recuperar para el uso público infraestructuras en desuso**
- **Fomentar transportes respetuosos con medio ambiente**
- **¿Cómo?**

Consolidando una red de caminos de gran recorrido y promoviendo su enlace con redes europeas de similares características

Caminos Naturales en el PNDR

- **Medida 7. Artículo 20**
- **Submedida 7.8: Caminos Naturales**
- **Unidad Gestora: SG Regadíos e Infraestructuras Rurales**
- **Beneficiario: DG Desarrollo Rural, Innovación y Política Forestal**
- **Descripción ayuda: Creación y mantenimiento de Caminos Naturales cuyo trazado discurra por dos o más Comunidades Autónomas, o en territorios insulares**
- **Presupuesto inicial:**
 - GPT: 18.743.703,77 €
 - FEADER: 9.934.163,00 €

Camino Naturales en el PNDR

Camino Naturales-Vías Verdes incluidos en el PNDR hasta 2018:

- CN Vía de la Plata. Tramo Alba de Tormes-Carbajosa de la Sagrada (Salamanca)
- CN Santander-Mediterráneo. Tramo Abejar - Soria (Soria)
- CN Baeza-Utiel. Tramo Estación de Reolid - Límite provincial con Jaén (Albacete)
- CN Santander-Mediterráneo. Tramo Calatayud (Zaragoza)
- CN Santander-Mediterráneo. San Leonardo - Abejar (Soria)
- CN Vía de la Plata. Tramo Béjar - Baños de Montemayor. (Salamanca - Cáceres)
- CN Vía de la Plata. Tramo Barcial del Barco-Límite provincial con León. (Zamora)
- CN Plazaola. Tramo Irurtzun - Sarasa (Navarra)
- CN Vasco Navarro. Tramo Estella/Lizarra - Murieta (Navarra)
- CN Santander-Mediterráneo. Tramo Cojóbar con N-234 (Burgos)
- CN Santander-Mediterráneo. Tramo: Estación de Hontoria del Pinar - Límite provincial Soria (Burgos)
- CN Vía de la Plata. Tramo Hervás - Casas del Monte (Cáceres)
- CN Santander-Mediterráneo. Tramo Campo de Daroca (Zaragoza)

Camino Naturales en el PNDR

Camino Naturales incluidos en el PNDR hasta 2018:

- **CN Guadiana. Etapa 27 (Badajoz).**
- **CN Humedales de la Mancha (Ciudad Real, Cuenca y Toledo)**
- **CN Matarraña - Algars. Fase II (Zaragoza)**
- **CN Matarraña - Algars. Fase III (Tarragona)**
- **CN Ruta del Cantábrico. Tramo O Vicedo - Ladrado (A Coruña)**

Estudio de impacto CCNN del PNDR

Para evaluar el nivel de uso e impacto socioeconómico de las actuaciones del PNDR está en marcha un Estudio con el objetivo de:

- Obtener datos actualizados para mejorar la planificación, gestión y toma de decisiones del MAPA en el desarrollo del Programa de CCNN y del PNDR.
- Analizar comparativamente la evolución de los CCNN-VV y su impacto en el territorio con respecto a un estudio similar en 2014.
- Nivel de uso, el perfil de los usuarios y aspectos relacionados con la oferta, el aprovechamiento turístico, la gestión y mantenimiento, el desarrollo local y la accesibilidad.
- Disponer de información general del impacto socioeconómico que generan, a partir de la investigación cualitativa y de las buenas prácticas que se están promoviendo.
- Disponer de resultados para la divulgación y promoción que realiza el MAPA en jornadas, foros, informes, ferias, reportajes divulgativos, etc.

Estudio de impacto CCNN del PNDR

Contenido del Estudio

1. Encuesta online a promotores de los CN-VV incluidos en el PNDR para analizar el uso turístico de los itinerarios (Sep 2018 – Nov 2018)

Incluye información relativa a:

- Perfil de los usuarios
- Oferta y aprovechamiento turístico
- Gestión, mantenimiento y promoción
- Empleo, formación y desarrollo local
- Accesibilidad
- Información sobre el estado de conservación

Estudio de impacto CCNN del PNDR

Contenido del Estudio

2. **Análisis cualitativo del uso e impacto socioeconómico de los CCNN-VV del PNDR (Nov 2018 – Feb 2019).**
 - **Estudio cuantitativo basado en la encuesta y datos de eco-contadores**
 - **Estudio cualitativo analizando varios itinerarios que resulten exitosos donde se realizarán entrevistas en profundidad a usuarios y gestores y organización de talleres de trabajo con empresarios y agentes sociales de la zona. Se realizarán 6 estudios cualitativos “piloto”.**

Estudio de impacto CCNN del PNDR

Contenido del Estudio

2. Análisis cualitativo del uso e impacto socioeconómico de los CCNN-VV del PNDR (Nov 2018 – Feb 2019).

- CNVV Sierra de la Demanda (Burgos)
- CNVV Valle del Eresma (Segovia)
- CNVV Vasco Navarro (Navarra)
- CNVV Plazaola (Navarra)
- CNVV del Aceite (Tramo Córdoba)
- CN Humedales de la Mancha (Toledo, Ciudad Real, Cuenca)

Estudio de impacto CCNN del PNDR

Contenido del Estudio

3. **Elaboración de un manual de buenas prácticas para promotores de Caminos Naturales (Mar 2019 – Abr 2019).**
 - **Con los resultados de los estudios y análisis anteriores se elaborará un Manual de Buenas Prácticas con ejemplos concretos de itinerarios que han generado un impacto social y económico positivo en las zonas atravesadas.**
 - **Este manual puede servir de ayuda a otros promotores de CCNN.**

Estudio de impacto CCNN del PNDR

Avance de resultados Fase I

- **INVITACIÓN A PARTICIPAR: 59**
- **RESPUESTAS RECIBIDAS: 40**
 - **CONTESTADAS: 34**
 - **EN PROCESO: 6**
 - **SIN RESPUESTA: 19**



MINISTERIO
DE AGRICULTURA, PESCA
Y ALIMENTACIÓN

SECRETARÍA GENERAL DE
AGRICULTURA Y ALIMENTACIÓN
DIRECCIÓN GENERAL DE DESARROLLO
RURAL, INNOVACIÓN Y POLÍTICA FORESTAL

Isabel Bombal Díaz

Estimado/a Sr/Sra.:

Desde la Dirección General de Desarrollo Rural, Innovación y Política Forestal del Ministerio de Agricultura, Pesca y Alimentación, queremos solicitar su colaboración en la preparación del estudio que estamos elaborando "Nivel de uso e impacto socioeconómico de los Caminos Naturales y Vías verdes españolas incluidos en el Programa Nacional de Desarrollo Rural". Este estudio, lo estamos realizando con la colaboración del área de Vías Verdes de la Fundación de los Ferrocarriles Españoles (FFE).

Desde 1993, el Ministerio ha construido aproximadamente 10.000 kilómetros de caminos naturales y vías verdes, un activo turístico cuyo impacto en el desarrollo del medio rural no ha sido suficientemente estudiado en nuestro país. En los próximos meses esta Subdirección General estará realizando este estudio sobre la contribución de estas infraestructuras al desarrollo económico de los territorios por los que transitan y la evaluación del impacto social de las mismas.

El conocimiento del impacto que estas infraestructuras tienen y pueden tener como activo turístico y fuente de generación de actividad económica puede constituirse como una herramienta muy valiosa para la gestión del Programa de Caminos Naturales, revelando información importante para los distintos agentes involucrados en el mismo. Cabe recordar que en 2014 se realizó un primer estudio, cuyos datos comparados con el que ahora vamos a realizar va ser de gran importancia para conocer la evolución de los caminos y tendencias.

El objetivo de la presente carta es solicitar su colaboración en la realización del estudio, para el cumplimiento de los objetivos que éste persigue. Consideramos que su contribución como promotor de caminos naturales o vías verdes y conocedor del territorio por el que discurren, es de gran utilidad en la realización de esta tarea.

Para ello, la FFE se pondrá en contacto con usted durante las próximas semanas para requerirle información a través de un cuestionario on line. Así mismo, el presente estudio prevé también un análisis cualitativo con algunas entrevistas en profundidad a gestores, usuarios y talleres de empresarios, por lo que si su camino natural - vía verde es seleccionado para esta fase, será informado igualmente en su momento.

Rogándoles su colaboración y anticipándoles nuestro agradecimiento, se despide atentamente,

CSV : GEN-fc2b-52ed-0eb1-5e2c-9bd3-80f5-00c6-c165

DIRECCIÓN DE VALIDACIÓN : <https://sede.administracion.gob.es/pegSedeFront/servicios/consultaCSV.htm>

FIRMANTE(1) : ISABEL BOMBAL DIAZ | FECHA : 03/06/2018 09:39 | Sin acción específica



Código seguro de Verificación : GEN-fc2b-52ed-0eb1-5e2c-9bd3-80f5-00c6-c165 | Puede verificar la integridad de este documento en la siguiente dirección : <https://sede.administracion.gob.es/pegSedeFront/servicios/consultaCSV.htm>



Unión Europea

Fondo Europeo Agrícola
de Desarrollo Rural

Europa invierte en las zonas rurales



GOBIERNO
DE ESPAÑA

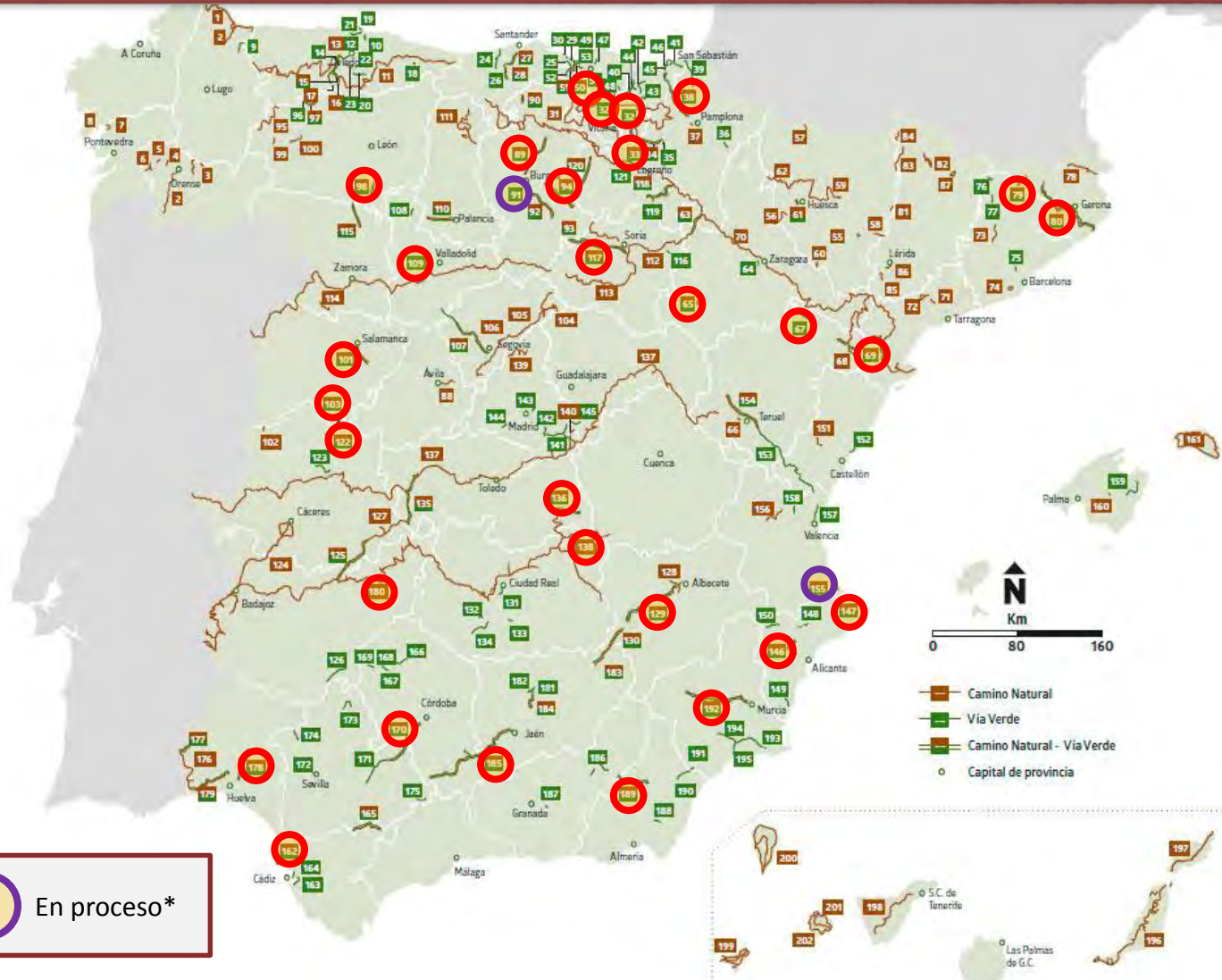
MINISTERIO
DE AGRICULTURA, PESCA
Y ALIMENTACIÓN



PNDR
Programa Nacional
de Desarrollo Rural
2014-2020

**Camino
Naturales**

Estudio de impacto CCNN del PNDR



34 Completadas* 6 En proceso*



Unión Europea
 Fondo Europeo Agrícola
 de Desarrollo Rural
Europa invierte en las zonas rurales

GOBIERNO DE ESPAÑA
 MINISTERIO DE AGRICULTURA, PESCA Y ALIMENTACIÓN



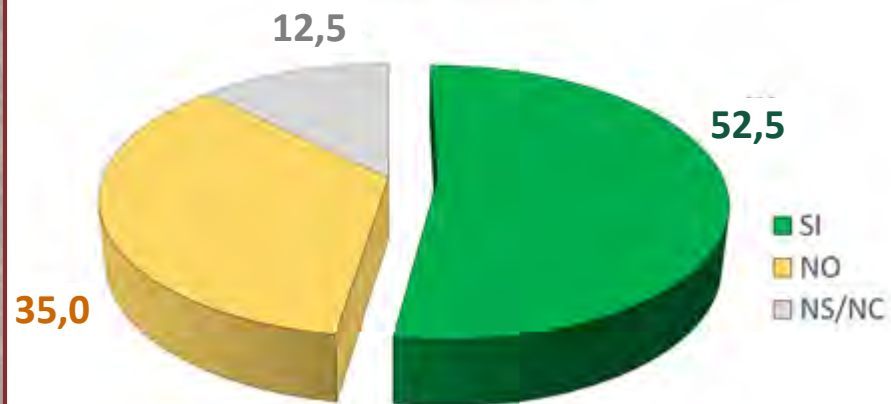
PNDR
 Programa Nacional
 de Desarrollo Rural
 2014-2020

Caminos Naturales

Estudio de impacto CCNN del PNDR

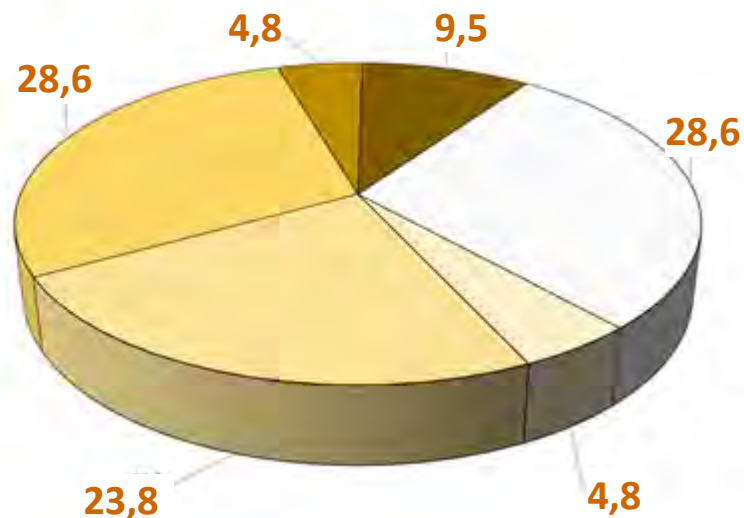
¿Considera que la oferta de equipamientos turísticos en la zona o comarca ha aumentado desde 2014?

% total respuestas= 40



¿En qué porcentaje estima que ha aumentado la oferta desde 2014? % total respuestas= 21

- Un 5 %
- Un 10%
- De 15 a 20 %
- Un 30%
- Un 50%
- Ns/Nc



Unión Europea

Fondo Europeo Agrícola
de Desarrollo Rural

Europa invierte en las zonas rurales



GOBIERNO
DE ESPAÑA

MINISTERIO
DE AGRICULTURA, PESCA
Y ALIMENTACIÓN



PNDR
Programa Nacional
de Desarrollo Rural
2014-2020

 Caminos
Naturales



Muchas gracias por su atención

[sgregadios @ mapama.es](mailto:sgregadios@mapama.es)
[caminosnatural @ mapama.es](mailto:caminosnatural@mapama.es)