

Descubre la ciudad de Segovia y la Vía Verde del Valle del Eresma

Segovia - Valladolid

Castilla y León. España

Descripción de la propuesta de viaje

Te proponemos...

Descubre la maravillosa ciudad de Segovia, declarada Patrimonio de la Humanidad por la UNESCO desde 1985, y todos los secretos de su ingente patrimonio cultural, artístico y gastronómico. Famoso es también – junto con el Acueducto romano, el Alcázar y la Catedral, entre otros- su cochinillo asado.

Y después recorre la Vía Verde del Valle del Eresma. 75 km desde la ciudad de Segovia siguiendo el río Eresma entre campos de Castilla, frescas choperas o frondosos pinares hasta la villa vallisoletana de Olmedo. Antes, te proponemos hacer un alto en algunas localidades como Santa María la Real de Nieva o Coca con mucho que ofrecer. Aconsejable para un fin de semana largo, un puente, o unas vacaciones. Épocas más aconsejables: primavera u otoño.

Día 1. Para empezar, te proponemos pasar el día entero en la ciudad de Segovia, declarada Patrimonio de la Humanidad por la UNESCO. Además de la obligada visita a la Catedral, el Alcázar, la antigua Sinagoga Mayor o el Monasterio de San Antonio el Real, Segovia ofrece la posibilidad de visitar muchos otros lugares de interés, atractivos museos, disfrutar de su agenda cultural, festivales, sentarse a la mesa de alguno de sus afamados mesones, realizar un city-bike tour o incluso ver la ciudad con un paseo en globo.

Día 2. Nos vamos a recorrer la Vía Verde del Valle del Eresma sobre el antiguo Ferrocarril Segovia – Medina del Campo. Proponemos llegar hasta **Santa María la Real de Nieva**, capital de la campiña segoviana. Unos 40 km donde dejaremos a nuestro paso el túnel de Perogordo, cultivos de secano, las vegas del río Eresma, ermitas dispersas y un entorno rural casi inalterado. En Santa María la Real de Nieva podremos disfrutar de su majestuosa iglesia y monasterio románico de bello claustro.


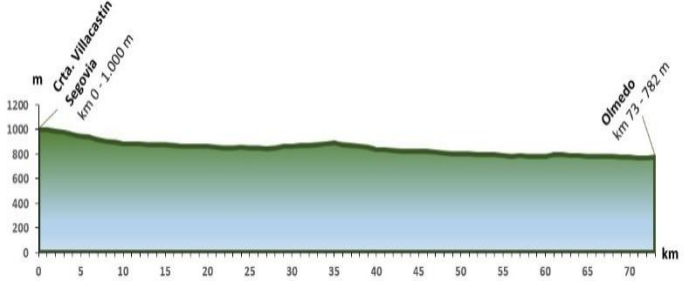
Día 3. El segundo día de recorrido por la vía verde (unos 35 km) discurre rodeado de frondosos pinares, un paseo muy bonito que nos llevará hasta **Coca**, conjunto histórico artístico en el que destaca el imponente castillo de gótico-mudéjar del siglo XV. Proseguimos por la vía hasta llegar a la villa de **Olmedo**, ya en la provincia de Valladolid, famosa por la obra “El caballeo de Olmedo” de Lope de Vega. Con importante patrimonio podremos desde visitar el Parque temático del mudéjar o descansar y retomar fuerzas con un buen “lechazo” en la plaza mayor de agradables soportales.

Día 4. El último día podemos dedicarlo a regresar a Segovia para disfrutar de la última vuelta por la ciudad, hacer algunas compras o conocer algún otro museo.



Co-funded by the COSME programme of the European Union

Disclaimer: The content of this trip proposal represents the views of the author only and is his/her sole responsibility; it cannot be considered to reflect the views of the Executive Agency for Small and Medium-sized Enterprises or any other body of the European Union. The European Commission and the Agency do not accept any responsibility for use that may be made of the information it contains.

Lo que no te puedes perder		Cómo llegar	
 <p>Ciudad vieja y acueducto de Segovia</p> <p>Edificado probablemente hacia el año 50 d.C., el acueducto romano de Segovia se conserva excepcionalmente intacto. Esta imponente construcción de doble arcada se inserta en el marco magnífico de la ciudad histórica, donde se pueden admirar otros soberbios monumentos como el Alcázar, cuya construcción se inició en el siglo XI, y la catedral gótica del siglo XVI.</p>		<p>Segovia está a unos 90 km de Madrid.</p> <p>En tren: Si vienes a Segovia en tren, llegarás a la Estación Segovia-Guomar (AVE, Tren de Alta Velocidad), que se encuentra ubicada a 6 km del centro de la ciudad. También puedes llegar a la Estación de Segovia de red convencional, con los trenes de cercanías que unen Segovia y Madrid. Consultar: www.renfe.es</p> <p>En autobús: Empresa Linecar: Líneas metropolitanas M1 y M2, Líneas regulares: Segovia – Hontanares del Eresma-Nava de la Asunción-Olmedo. Información: Estación de Autobuses de Segovia. Tel. (+34) 921 427 706 / 7</p>	
Otra información de interés		Perfil altimétrico:	
<p>Tipo de firme de la Vía Verde: zahorra compactada</p>	<p>Tipo de usuarios:   *Apto y practicable. Con algunas pendientes puntuales</p>		
<p>Longitud de la Vía Verde : 75 km</p>	<p>Alquiler de bicicletas: Naturcleta www.naturcletalagranja.com Telf. (+34)609 965 148</p>		
<p>Más información:</p> <p>http://www.viasverdes.com/itinerarios/itinerario.asp?id=120</p> <p>http://www.turismodesegovia.com/es/</p>		<p>Ente gestor de la Vía Verde:</p> <p>Consortio Vía Verde del Valle del Eresma. Telf. (+34) 921 113 300.</p> <p>http://www.dipsegovia.es/consorcio-via-verde-del-valle-del-eresma</p>	



Co-funded by the COSME programme of the European Union

Disclaimer: The content of this trip proposal represents the views of the author only and is his/her sole responsibility; it cannot be considered to reflect the views of the Executive Agency for Small and Medium-sized Enterprises or any other body of the European Union. The European Commission and the Agency do not accept any responsibility for use that may be made of the information it contains.

Galería de fotos:



Vídeos.

Segovia : <http://www.turismodesegovia.com/segovia-traves-imagenes/>

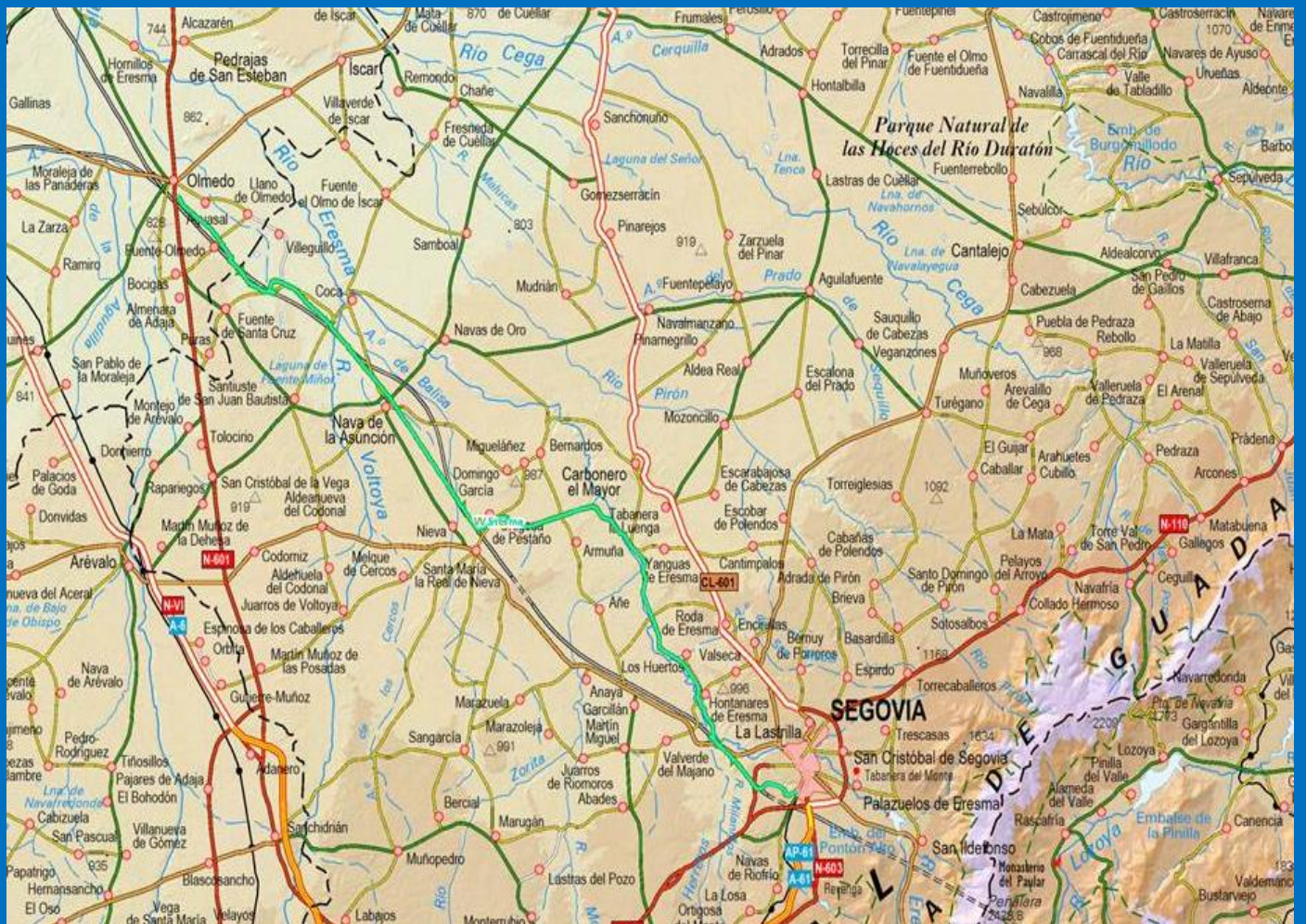
Vía Verde: <https://www.youtube.com/watch?v=Kxmghc4I3ng>



Co-funded by the COSME programme
of the European Union

Disclaimer: The content of this trip proposal represents the views of the author only and is his/her sole responsibility; it cannot be considered to reflect the views of the Executive Agency for Small and Medium-sized Enterprises or any other body of the European Union. The European Commission and the Agency do not accept any responsibility for use that may be made of the information it contains.

MAPA:



El proyecto GreenwaysHeritage tiene como objetivo la promoción de las vías verdes y del patrimonio UNESCO situado en sus proximidades, como destinos comunes. Más información: www.greenwaysheritage.org

Propuesta de viaje realizada por: Fundación de los Ferrocarriles Españoles

Socios del proyecto:

ASSOCIATION EUROPÉENNE DES VOIES VERTES
EUROPEAN GREENWAYS ASSOCIATION
ASOCIACIÓN EUROPEA DE VÍAS VERDES



Disclaimer: The content of this document is the sole responsibility of the author and is his/her sole responsibility; it cannot be considered to reflect the views of the Executive Agency for Small and Medium-sized Enterprises or any other body of the European Union. The European Commission and the Agency do not accept any responsibility for use that may be made of the information it contains.