











ÍNDICE GENERAL

Prólogo	3
Presentación	5
Signos convencionales en los mapas	6
Mapa general.....	8-9
Manual del usuario	11
Ventajas y atractivos de las Vías Verdes	14
Recomendaciones para recorrer las Vías Verdes	16
 1. Vía Verde de la Sierra	19
2. Vía Verde del Litoral	28
 3. Vía Verde de los Molinos del Agua	36
4. Vía Verde de Itálica.....	42
5. Vía Verde de los Alcores	50
 6. Vía Verde de la Sierra Norte de Sevilla.....	58
 7. Vía Verde de la Campiña (I).....	66
8. Vía Verde de la Campiña (II)	74
 9. Vía Verde del Noroeste	82
 10. Vía Verde del Maigmo	92
 11. Vía Verde de Alcoi	100
12. Vía Verde del Xixarra	107
13. Vía Verde del Serpis	116
 14. Vía Verde de la Safor	127
 15. Vía Verde Xurra.....	134
 16. Vía Verde de la Jara	141
17. Vía Verde del Alberche	150
18. Vía Verde del Río Guadarrama	157
19. Vía Verde del Tajuña (II).....	164
 20. Vía Verde del Esla	173
 21. Vía Verde del Río Oja	182
 22. Vía Verde del Cidacos	191
23. Vía Verde de la Terra Alta	200
24. Vía Verde de la Vall Fosca	210
 25. Vía Verde del Carrilet (I): Olot-Girona	216
 26. Vía Verde del Eo	227
 27. Vía Verde de la Senda del Oso	233
28. Las pequeñas Vías Verdes Asturianas	242
Vía Verde del Río Santa Bárbara	242
Vía Verde del Río Negro	245
 Vía Verde del Tranqueru	247
 29. Vía Verde del Pas.....	252
 30. Vía Verde del Zadorra	261
 31. Vía Verde del Plazaola	268
 32. Vía Verde del Bidasoa	276
Las Vías Verdes en el mundo	284
Señalizaciones de las Vías Verdes.....	285
Itinerarios de las Vías Verdes, volumen 2	286