

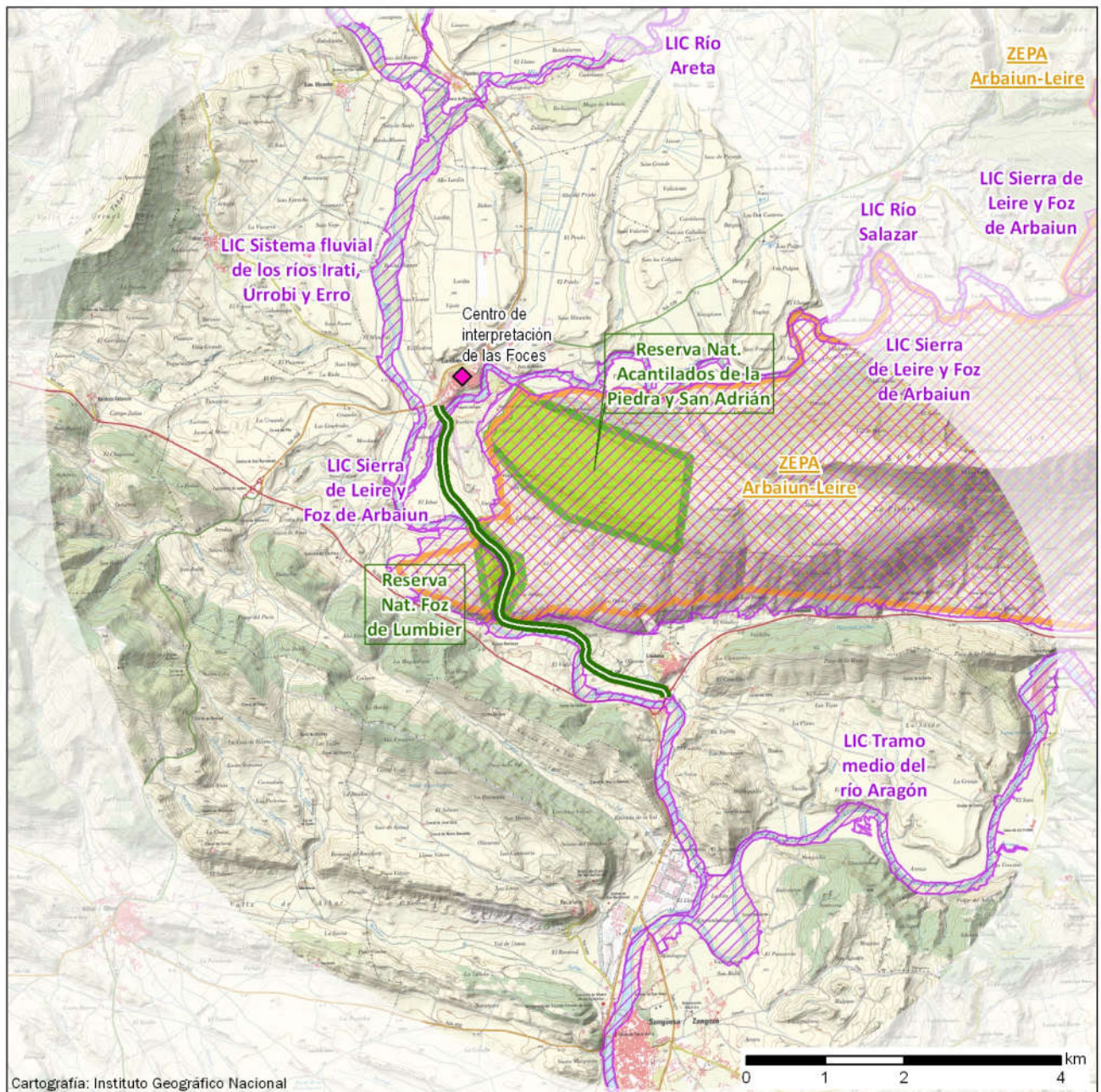
VIAS VERDES Y RED NATURA 2000: Divulgación de Espacios Naturales Protegidos y Geoparques a través de la Red Estatal de Vías Verdes

Vía Verde del Irati


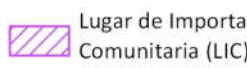


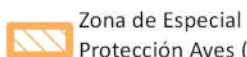
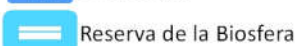
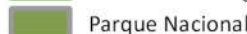

Datos básicos de la Vía Verde

37-LUMB

Recorrido	Entre Liédena y Lumbier
Provincia	31-Navarra
Estado	Acondicionada
Longitud en km	5,64
Firme	Tierra sin acondicionar y asfalto
Espacios Naturales Vinculados: 8	Centros Vinculados: 1



Mayo 2018

 Vía Verde	 Lugar de Importancia Comunitaria (LIC)	 Geoparque
 Inventario Español de Espacios Naturales Protegidos	 Zona de Especial Protección Aves (ZEPA)	 Reserva de la Biosfera
 Parque Nacional	 Centros vinculados a espacios naturales	

VIAS VERDES Y RED NATURA 2000: Divulgación de Espacios Naturales Protegidos y Geoparques a través de la Red Estatal de Vías Verdes

Vía Verde del Irati

Espacio natural vinculado

Figura de protección: **Zona de Especial Protección para las Aves (ZEPA)** Código: ES0000482
Nombre: **Arbaiun-Leire**
Comunidad Autónoma: **COMUNIDAD FORAL DE NAVARRA**
Superficie en Ha: **8.464** Distancia a la Vía Verde en km: **0,00**

Espacio natural vinculado

Figura de protección: **Reserva Natural** Código: ES220006
Nombre: **Acantilados de la Piedra y San Adrián**
Comunidad Autónoma: **COMUNIDAD FORAL DE NAVARRA**
Superficie en Ha: **290** Distancia a la Vía Verde en km: **0,51**

Espacio natural vinculado

Figura de protección: **Reserva Natural** Código: ES220022
Nombre: **Foz de Lumbier**
Comunidad Autónoma: **COMUNIDAD FORAL DE NAVARRA**
Superficie en Ha: **45** Distancia a la Vía Verde en km: **0,00**

Espacio natural vinculado

Figura de protección: **Lugar de Importancia Comunitaria (LIC)** Código: ES2200030
Nombre: **Tramo medio del río Aragón**
Comunidad Autónoma: **COMUNIDAD FORAL DE NAVARRA**
Superficie en Ha: **2.700** Distancia a la Vía Verde en km: **2,06**

Espacio natural vinculado

Figura de protección: **Lugar de Importancia Comunitaria (LIC)** Código: ES0000125
Nombre: **Sierra de Leire y Foz de Arbaiun**
Comunidad Autónoma: **COMUNIDAD FORAL DE NAVARRA**
Superficie en Ha: **8.896** Distancia a la Vía Verde en km: **0,00**

Espacio natural vinculado

Figura de protección: **Lugar de Importancia Comunitaria (LIC)** Código: ES2200012
Nombre: **Río Salazar**
Comunidad Autónoma: **COMUNIDAD FORAL DE NAVARRA**
Superficie en Ha: **415** Distancia a la Vía Verde en km: **0,00**

VIAS VERDES Y RED NATURA 2000: Divulgación de Espacios Naturales Protegidos y Geoparques a través de la Red Estatal de Vías Verdes

Vía Verde del Irati

Espacio natural vinculado

Figura de protección: **Lugar de Importancia Comunitaria (LIC)** Código: ES2200025
Nombre: **Sistema fluvial de los ríos Irati, Urrobi y Erro**
Comunidad Autónoma: COMUNIDAD FORAL DE NAVARRA
Superficie en Ha: 1.101 Distancia a la Vía Verde en km: 0,00

Espacio natural vinculado

Figura de protección: **Lugar de Importancia Comunitaria (LIC)** Código: ES2200013
Nombre: **Río Areta**
Comunidad Autónoma: COMUNIDAD FORAL DE NAVARRA
Superficie en Ha: 350 Distancia a la Vía Verde en km: 3,90

Centro vinculado

79

Centro: **Centro de interpretación de las Foces**
Ubicación: **Plaza Mayor, 31440 Lumbier (Navarra)**
Web: <http://www.turismo.navarra.es/esp/organice-viaje/recurso.aspx?o=3048>
Distancia a la Vía Verde en km: 0,48 Posición: 42° 39' 11"N 1° 18' 25"O