

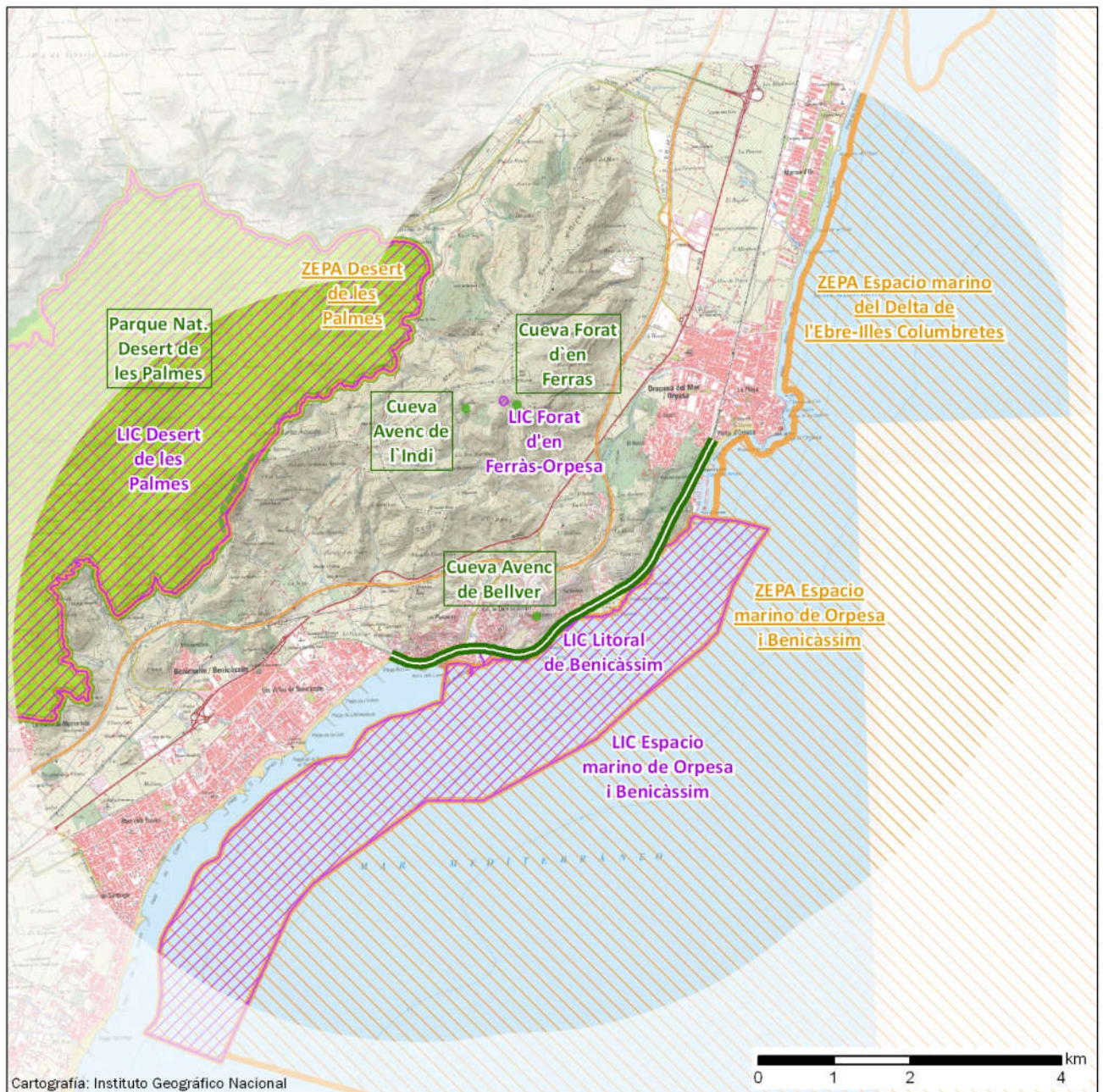
VIAS VERDES Y RED NATURA 2000: Divulgación de Espacios Naturales Protegidos y Geoparques a través de la Red Estatal de Vías Verdes

Vía Verde del Mar


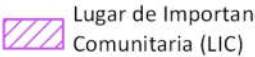


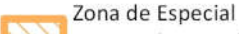

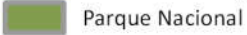

Datos básicos de la Vía Verde

75-OROP

Recorrido	Oropesa-Benicassim	
Provincia	12-Castellón/Castelló	
Estado	Acondicionada	
Longitud en km	5,74	
Firme	Asfaltado y tierra compactada	
Espacios Naturales Vinculados:	11	Centros Vinculados: 1



Mayo 2018

- | | | |
|-----------------------------------------------------------------------------------------------------------------------------------------|-------------------------------------------------------------------------------------------------------------------------------|-------------------------------------------------------------------------------------------------------------|
|  Vía Verde |  Lugar de Importancia Comunitaria (LIC) |  Geoparque |
|  Inventario Español de Espacios Naturales Protegidos |  Zona de Especial Protección Aves (ZEPA) |  Reserva de la Biosfera |
|  Parque Nacional |  Centros vinculados a espacios naturales | |

VIAS VERDES Y RED NATURA 2000: Divulgación de Espacios Naturales Protegidos y Geoparques a través de la Red Estatal de Vías Verdes

Vía Verde del Mar

Espacio natural vinculado

Figura de protección: **Zona de Especial Protección para las Aves (ZEPA)** Código: ES0000447
Nombre: **Espacio marino de Orpesa i Benicàssim**
Comunidad Autónoma: DGSCM
Superficie en Ha: 1.318 Distancia a la Vía Verde en km: 0,03

Espacio natural vinculado

Figura de protección: **Zona de Especial Protección para las Aves (ZEPA)** Código: ES0000512
Nombre: **Espacio marino del Delta de l'Ebre-Illes Columbretes**
Comunidad Autónoma: DGSCM
Superficie en Ha: 903.214 Distancia a la Vía Verde en km: 0,20

Espacio natural vinculado

Figura de protección: **Lugar de Importancia Comunitaria (LIC)** Código: ES0000447
Nombre: **Espacio marino de Orpesa i Benicàssim**
Comunidad Autónoma: DGSCM
Superficie en Ha: 1.318 Distancia a la Vía Verde en km: 0,03

Espacio natural vinculado

Figura de protección: **Zona de Especial Protección para las Aves (ZEPA)** Código: ES0000446
Nombre: **Desert de Les Palmes (Zepa)**
Comunidad Autónoma: COMUNITAT VALENCIANA
Superficie en Ha: 3.076 Distancia a la Vía Verde en km: 2,65

Espacio natural vinculado

Figura de protección: **Cuevas** Código: ES522136
Nombre: **Avenc de Bellver**
Comunidad Autónoma: COMUNITAT VALENCIANA
Superficie en Ha: 0 Distancia a la Vía Verde en km: 0,30

Espacio natural vinculado

Figura de protección: **Cuevas** Código: ES522137
Nombre: **Avenc de l'Indi**
Comunidad Autónoma: COMUNITAT VALENCIANA
Superficie en Ha: 0 Distancia a la Vía Verde en km: 3,08

VIAS VERDES Y RED NATURA 2000: Divulgación de Espacios Naturales Protegidos y Geoparques a través de la Red Estatal de Vías Verdes

Vía Verde del Mar

Espacio natural vinculado

Figura de protección: **Cuevas** Código: ES522163
 Nombre: **Forat d'en Ferras**
 Comunidad Autónoma: **COMUNITAT VALENCIANA**
 Superficie en Ha: **0** Distancia a la Vía Verde en km: **2,52**

Espacio natural vinculado

Figura de protección: **Parque Natural** Código: ES522005
 Nombre: **Desert de les Palmes**
 Comunidad Autónoma: **COMUNITAT VALENCIANA**
 Superficie en Ha: **3.096** Distancia a la Vía Verde en km: **2,66**

Espacio natural vinculado

Figura de protección: **Lugar de Importancia Comunitaria (LIC)** Código: ES5221002
 Nombre: **Desert de les Palmes**
 Comunidad Autónoma: **COMUNITAT VALENCIANA**
 Superficie en Ha: **3.071** Distancia a la Vía Verde en km: **2,65**

Espacio natural vinculado

Figura de protección: **Lugar de Importancia Comunitaria (LIC)** Código: ES5223037
 Nombre: **Litoral de Benicàssim**
 Comunidad Autónoma: **COMUNITAT VALENCIANA**
 Superficie en Ha: **8** Distancia a la Vía Verde en km: **0,00**

Espacio natural vinculado

Figura de protección: **Lugar de Importancia Comunitaria (LIC)** Código: ES5223053
 Nombre: **Forat d'en Ferràs-Orpesa**
 Comunidad Autónoma: **COMUNITAT VALENCIANA**
 Superficie en Ha: **1** Distancia a la Vía Verde en km: **2,64**

Centro vinculado

Centro: **Centro de Información de La Bartola, Parc Natural del Desert de les Palmes**
 Ubicación: **Carretera CV-147, km 8, 12560 Benicàssim (Castellón)**
 Web: <http://www.parquesnaturales.gva.es/web/pn-desert-de-les-palmes/>

Distancia a la Vía Verde en km: **5,54** Posición: **40° 04' 18"N 0° 01' 23"E**