

VIAS VERDES Y RED NATURA 2000: Divulgación de Espacios Naturales Protegidos y Geoparques a través de la Red Estatal de Vías Verdes

Vía Verde de Matagorda (Trocadero)

Datos básicos de la Vía Verde

94-MATG

Recorrido Marisma Toruños y Pinar de La Algaida. Puerto Real

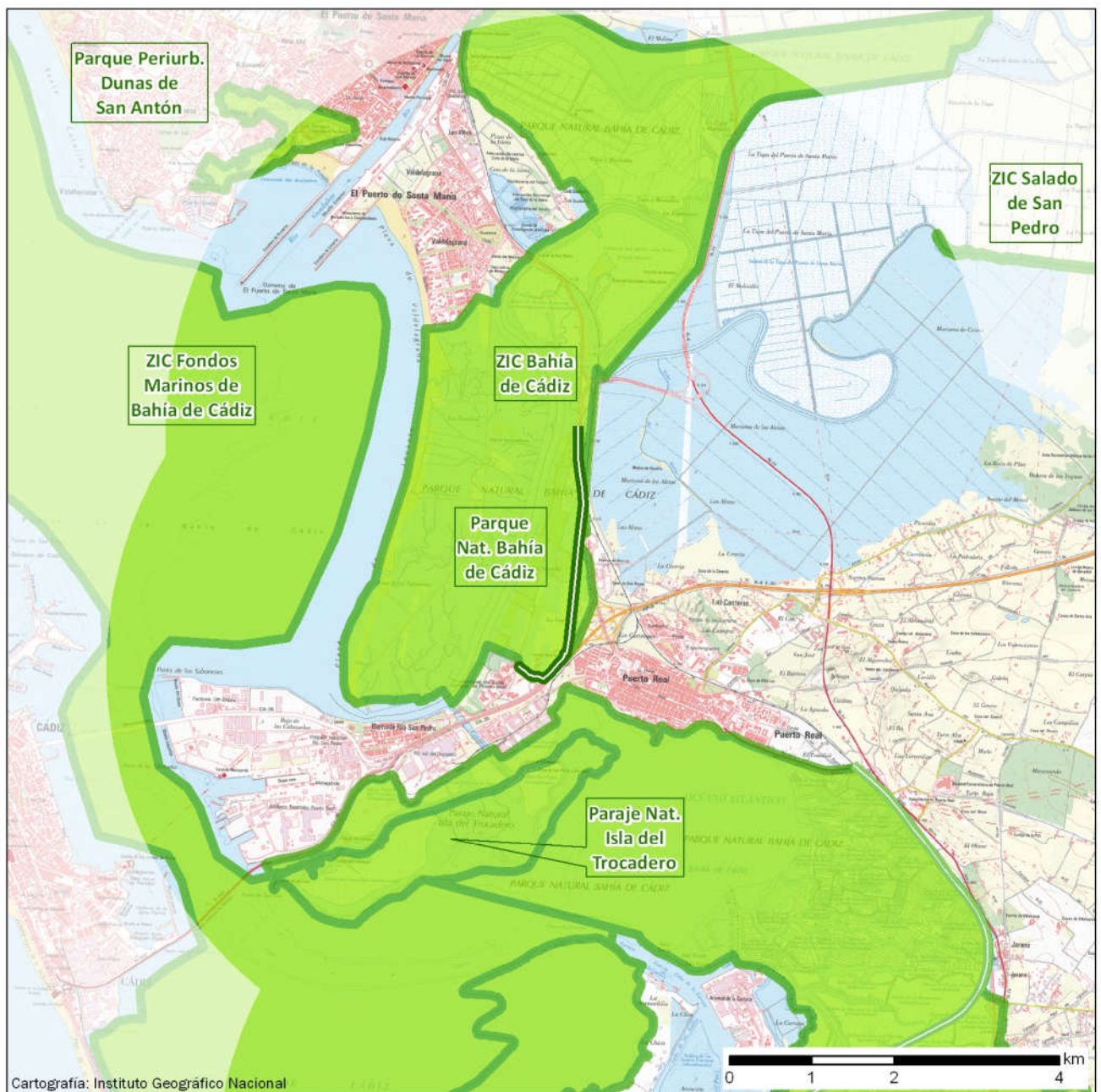
Provincia 11-Cádiz


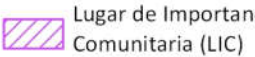

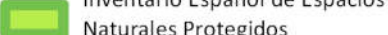
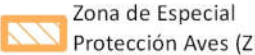

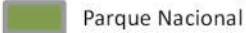

Estado Acondicionada

Longitud en km 3,55

Firme Zahorra y pasarela de madera

Espacios Naturales Vinculados: 6 Centros Vinculados: 1



- | | | |
|---|---|---|
|  Vía Verde |  Lugar de Importancia Comunitaria (LIC) |  Geoparque |
|  Inventario Español de Espacios Naturales Protegidos |  Zona de Especial Protección Aves (ZEPA) |  Reserva de la Biosfera |
|  Parque Nacional | |  Centros vinculados a espacios naturales |

VIAS VERDES Y RED NATURA 2000: Divulgación de Espacios Naturales Protegidos y Geoparques a través de la Red Estatal de Vías Verdes

Vía Verde de Matagorda (Trocadero)

Espacio natural vinculado

Figura de protección: **Zona de Importancia Comunitaria ZIC (ZEPA/ZEC)** Código: ES0000140
Nombre: **Bahía de Cádiz**
Comunidad Autónoma: **ANDALUCÍA**
Superficie en Ha: **10.522** Distancia a la Vía Verde en km: **0,00**

Espacio natural vinculado

Figura de protección: **Parque Natural** Código: ES612013
Nombre: **Bahía de Cádiz**
Comunidad Autónoma: **ANDALUCÍA**
Superficie en Ha: **10.522** Distancia a la Vía Verde en km: **0,00**

Espacio natural vinculado

Figura de protección: **Parque Periurbano** Código: ES612017
Nombre: **Dunas de San Antón**
Comunidad Autónoma: **ANDALUCÍA**
Superficie en Ha: **88** Distancia a la Vía Verde en km: **4,46**

Espacio natural vinculado

Figura de protección: **Zona de Importancia Comunitaria ZIC (ZEPA/ZEC)** Código: ES6120009
Nombre: **Fondos Marinos de Bahía de Cádiz**
Comunidad Autónoma: **ANDALUCÍA**
Superficie en Ha: **7.035** Distancia a la Vía Verde en km: **2,48**

Espacio natural vinculado

Figura de protección: **Paraje Natural** Código: ES612009
Nombre: **Isla del Trocadero**
Comunidad Autónoma: **ANDALUCÍA**
Superficie en Ha: **315** Distancia a la Vía Verde en km: **0,78**

Espacio natural vinculado

Figura de protección: **Zona de Importancia Comunitaria ZIC (ZEPA/ZEC)** Código: ES6120027
Nombre: **Salado de San Pedro**
Comunidad Autónoma: **ANDALUCÍA**
Superficie en Ha: **116** Distancia a la Vía Verde en km: **4,91**



Con el apoyo de



20
AÑOS

VIAS VERDES Y RED NATURA 2000: Divulgación de Espacios Naturales Protegidos y Geoparques a través de la Red Estatal de Vías Verdes

Vía Verde de Matagorda (Trocadero)

Centro vinculado

13

Centro: **Centro de visitantes del Parque Natural Bahía de Cádiz**

Ubicación: **C/ Buen Pastor, 507, 11100 San Fernando (Cádiz)**

Web <http://www.juntadeandalucia.es/medioambiente/servtc5/ventana/mostrarFicha.do?idEquipamiento=19828>

Distancia a la Vía Verde en km: 11,08

Posición: 36° 25' 54"N 6° 13' 34"O