

VIAS VERDES Y RED NATURA 2000: Divulgación de Espacios Naturales Protegidos y Geoparques a través de la Red Estatal de Vías Verdes

Vía Verde del Eresma. Tramo Segovia-Yanguas

Datos básicos de la Vía Verde

97-ERE1

Recorrido Segovia-Estacion de Yanguas

Provincia 40-Segovia

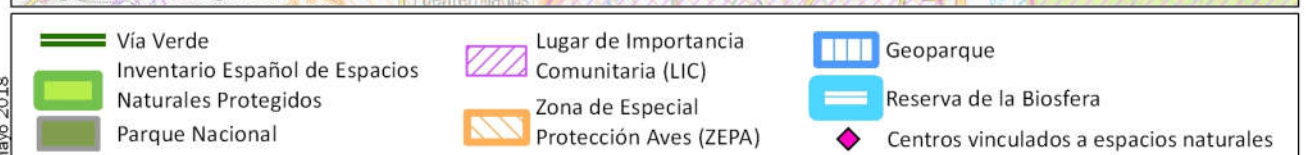
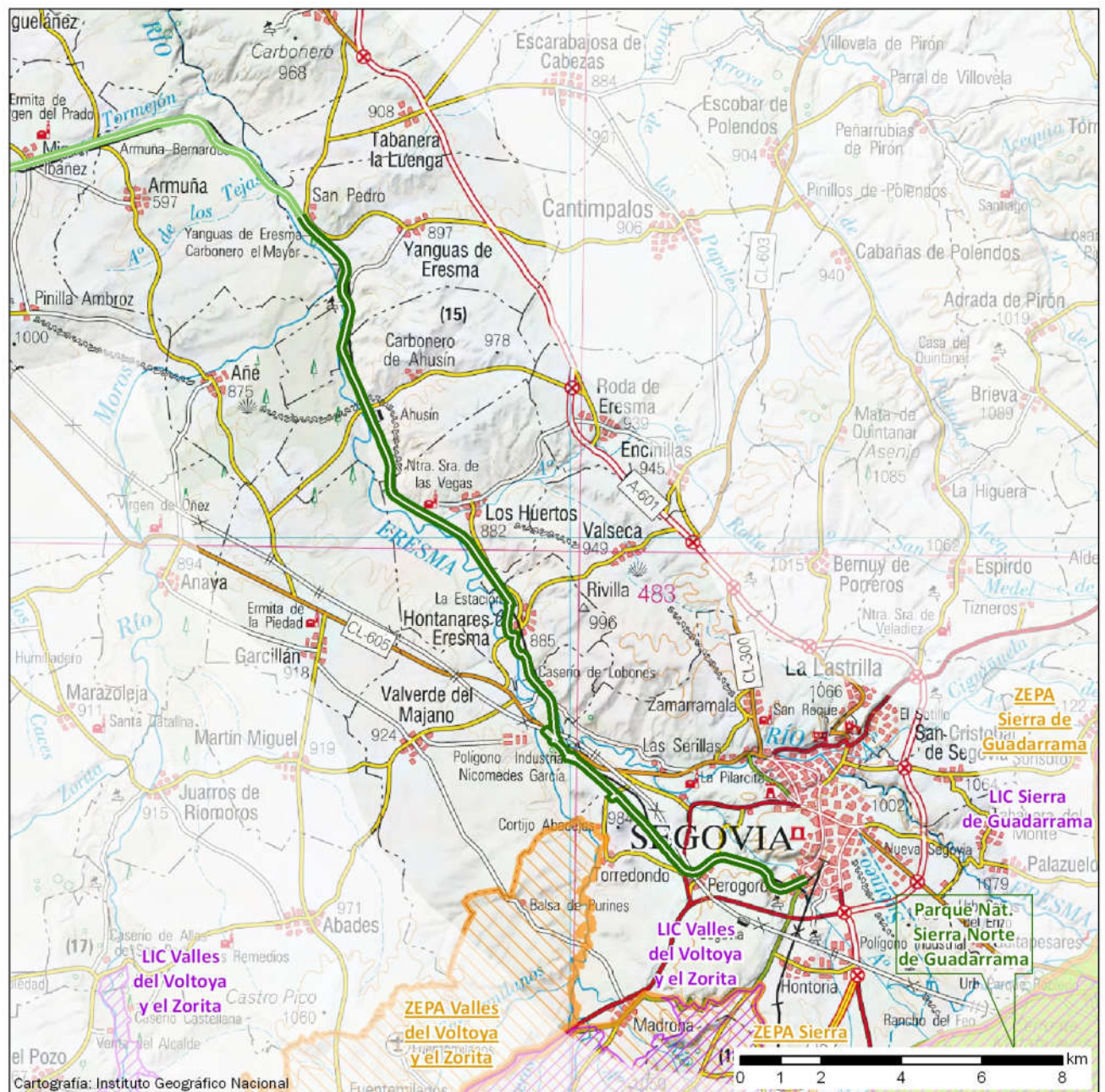
Estado Acondicionada

Longitud en km 25,37

Firme Zahorra y riego asfáltico

Espacios Naturales Vinculados: 5

Centros Vinculados:



VIAS VERDES Y RED NATURA 2000: Divulgación de Espacios Naturales Protegidos y Geoparques a través de la Red Estatal de Vías Verdes

Vía Verde del Eresma. Tramo Segovia-Yanguas

Espacio natural vinculado

Figura de protección: **Zona de Especial Protección para las Aves (ZEPA)** Código: ES0000188
Nombre: **Valles del Voltoya y El Zorita - Zepa**
Comunidad Autónoma: CASTILLA Y LEÓN
Superficie en Ha: 49.550 Distancia a la Vía Verde en km: 0,82

Espacio natural vinculado

Figura de protección: **Zona de Especial Protección para las Aves (ZEPA)** Código: ES0000010
Nombre: **Sierra de Guadarrama - Zepa**
Comunidad Autónoma: CASTILLA Y LEÓN
Superficie en Ha: 69.298 Distancia a la Vía Verde en km: 4,88

Espacio natural vinculado

Figura de protección: **Parque Natural** Código: ES416003
Nombre: **Sierra Norte de Guadarrama**
Comunidad Autónoma: CASTILLA Y LEÓN
Superficie en Ha: 71.306 Distancia a la Vía Verde en km: 4,88

Espacio natural vinculado

Figura de protección: **Lugar de Importancia Comunitaria (LIC)** Código: ES4160109
Nombre: **Sierra de Guadarrama**
Comunidad Autónoma: CASTILLA Y LEÓN
Superficie en Ha: 69.679 Distancia a la Vía Verde en km: 4,88

Espacio natural vinculado

Figura de protección: **Lugar de Importancia Comunitaria (LIC)** Código: ES4160111
Nombre: **Valles del Voltoya y el Zorita**
Comunidad Autónoma: CASTILLA Y LEÓN
Superficie en Ha: 39.653 Distancia a la Vía Verde en km: 2,38

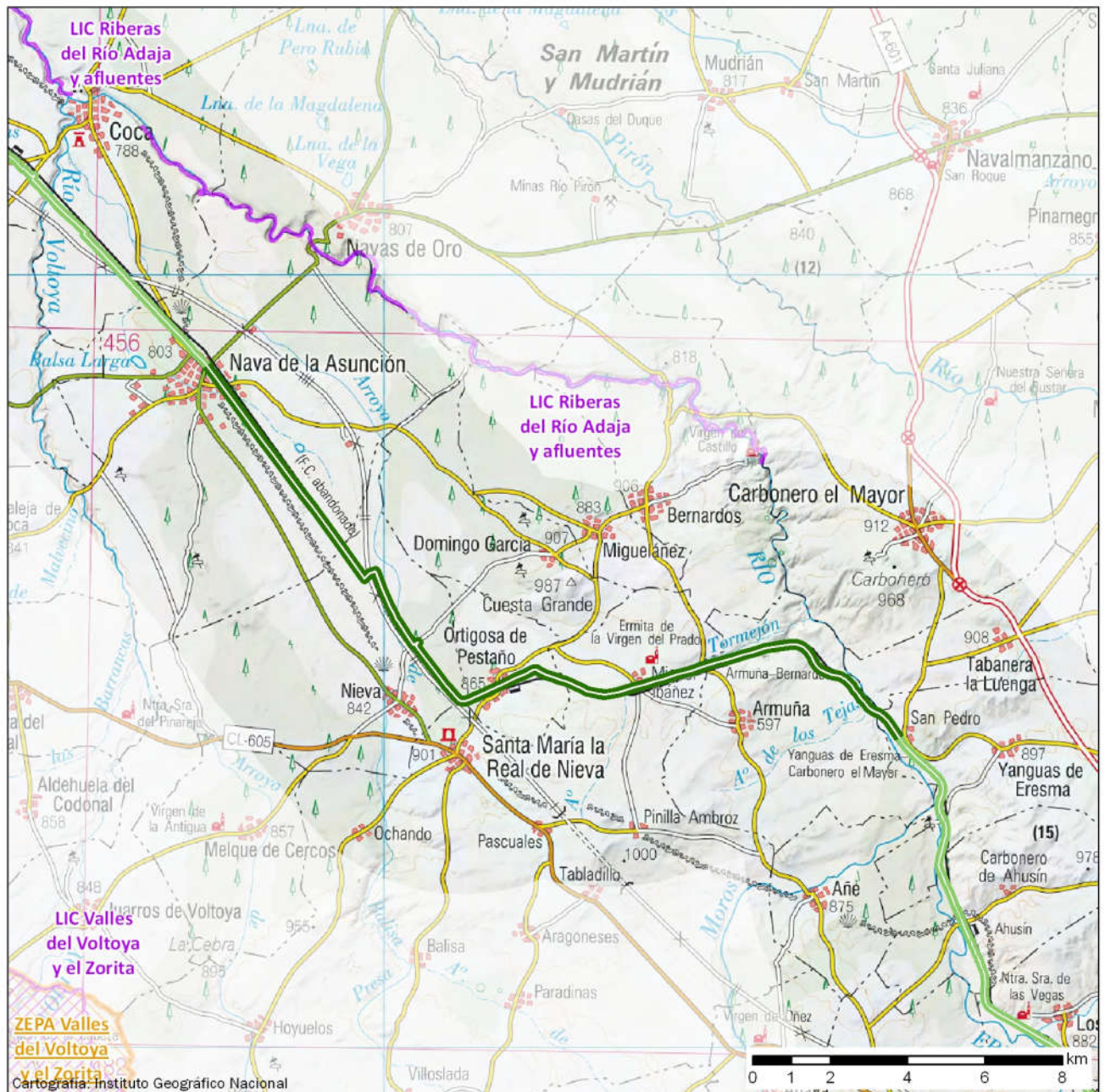
VIAS VERDES Y RED NATURA 2000: Divulgación de Espacios Naturales Protegidos y Geoparques a través de la Red Estatal de Vías Verdes

Vía Verde del Eresma. Tramo Yanguas-Nava Asuncion


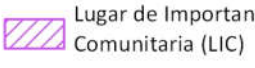

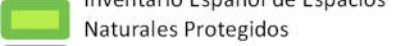
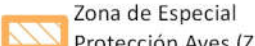
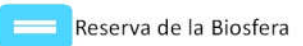
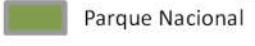

Datos básicos de la Vía Verde

114-ERE2

Recorrido	Entre Yanguas del Eresma-Nava de la Asunción
Provincia	40-Segovia
Estado	Acondicionada
Longitud en km	24,32
Firme	Zahorra compactada
Espacios Naturales Vinculados: 1	Centros Vinculados:



Mayo 2018

 Vía Verde	 Lugar de Importancia Comunitaria (LIC)	 Geoparque
 Inventario Español de Espacios Naturales Protegidos	 Zona de Especial Protección Aves (ZEPA)	 Reserva de la Biosfera
 Parque Nacional	 Centros vinculados a espacios naturales	



Con el apoyo de



20
AÑOS

VIAS VERDES Y RED NATURA 2000: Divulgación de Espacios Naturales Protegidos y Geoparques a través de la Red Estatal de Vías Verdes

Vía Verde del Eresma. Tramo Yanguas-Nava Asuncion

Espacio natural vinculado

Figura de protección: **Lugar de Importancia Comunitaria (LIC)**

Código: ES4180081

Nombre: **Riberas del Río Adaja y afluentes**

Comunidad Autónoma: **CASTILLA Y LEÓN**

Superficie en Ha: **1.525**

Distancia a la Vía Verde en km: **3,62**