

V.V. de la Terra Alta

Esta Vía Verde participa en el Pasaporte Vías Verdes.

La comarca de la Terra Alta es un agreste territorio situado en el extremo sur de Cataluña, salpicado de almendros y pinos por el que, hasta el año 1973, circularon algunos pocos trenes.


Sobre esta olvidada infraestructura podremos recorrer hoy los espectaculares parajes en torno a la Sierra de Pandols y el Parque Natural dels Ports. Atravesando túneles y cruzando viaductos llegaremos hasta el Ebro desde tierras de Aragón.



FICHA TÉCNICA

● VÍA VERDE ACONDICIONADA

Espectaculares viaductos y túneles entre los barrancos del Río Canaletas.





LOCALIZACIÓN

Entre las estaciones de Arnes-Lledó y El Pinell de Brai
TARRAGONA

Longitud: 23 km

Usuarios:  *

* Limitaciones puntuales de pendientes en la Fontcalda

Tipo de firme:

Asfalto

Medio Natural:

Bosques de pinos. Paisaje cárstico de gran belleza: cañones, cavidades

Patrimonio cultural:

Santuario de la Fontcalda (S.XVI). Convento de Sant Salvador d'Horta en Horta. Ermita de Sant Josep en Bot

Infraestructura:

Vía Verde acondicionada. 20 túneles, 5 viaductos

Cómo llegar:

Todos los pueblos:

Autobús Empresa HIFE

Conexiones:

Tarragona:

118 Km hasta Arnés-Lledó

Barcelona:

208 Km hasta Arnés-Lledó

Castellón de la Plana:

169 Km hasta Arnés-Lledó

Cartografía:

Mapa Militar de España

Escala 1:50.000, Hojas 470, 495, 496 y 497

Mapa Oficial de Carreteras

Ministerio de Fomento

Más información en Guía de Vías Verdes volumen I

¡ATENCIÓN!: Falta la iluminación en algunos túneles por vandalismo. Se recomienda el uso de linterna

DESCRIPCIÓN

Km. 0 / Km. 13 / Km. 17,5 / Km. 23,7

Km 0



La Vía Verde arranca junto al río Algar, cauce que separa las comunidades de Aragón y Cataluña. En el lado catalán se levantan los edificios de lo que fue la estación de Arnes-Lledó que dista apenas un kilómetro de la localidad de Lledó mientras que la de Arnes queda a unos 8 kms. Desde la propia estación, en paralelo a la vía, baja un camino hacia un paraje donde se ha acondicionado un espacio recreativo donde, si la

temperatura anima, además será posible disfrutar de un baño.

Tras la estación recorreremos cinco kilómetros, en los cuales cruzaremos el primer túnel de la ruta. Una amplia curva nos aproxima a los edificios de lo que fue la estación de Horta de Sant Joan (Km 5). Siguiendo la vía, frente a nosotros, podremos observar la montaña de Santa Bárbara.



Más adelante, atravesamos el segundo túnel de la ruta. A la salida del mismo nos enfrentamos al impresionante paisaje de estas tierras: enormes montañas, cubiertas de almendros y pinares. Frente a nosotros se levanta la espectacular estampa quebrada de la Muela d'en Canar.




Desde aquí la Vía Verde discurrirá junto al río Canaletes hasta el final de la ruta. Durante los siguientes kilómetros alternan túneles y viaductos casi sin pausa. Entre estos últimos destacan los situados en el Km 8,5, que salva el Barranc del Molí del Cap y el del Km 10 que cruza sobre los pinos que tapan el cauce del Barranc de la Balloca. Sus elegantes arquerías recuerdan a los acueductos romanos, memoria de la capital imperial, Tarraco, que no queda lejos.


Km 13

La vista de la ermita de Sant Josep, nos anuncia la llegada a Bot. El pueblo, situado junto a la estación, es punto obligado de aprovisionamiento, ya que hasta la Fontcalda (Km 19) no encontraremos fuentes.

Recorriendo la vía, entre trincheras, viaductos y túneles, se pasa bajo la Muela d'en Canar. El último túnel de este tramo es el más largo de esta ruta, de 739 m en curva.



Km 17,5



A la salida de esta larga galería aparecen las ruinas de la estación de Prat de Comte que dista del pueblo que da nombre unos 4 kilómetros por una empinada, pero tranquila, carretera que arranca de la misma estación. En el Km 18,5 sale el camino de acceso al Santuario de la Fontcalda. Hay que añadir que las personas con minusvalía tendrán alguna dificultad para afrontar las pendientes que se han creado en este lugar.

La Fontcalda, además de un paraje encantador y lugar de reposo, es punto de aprovisionamiento (sólo en verano y algunos fines de semana) Uno de los espacios más espectaculares de este lugar es el de Els Estrets de Dalt, donde el Canaletes se encaja entre las peñas. Allí, un camino tallado en la roca permite recorrer este estrecho y llegar hasta una singular zona de baños. En esta zona destaca el grandioso viaducto ferroviario que salva el arroyo de la Fontcalda.

Este nuevo tramo de vía, hasta la estación de El Pinell de Brai, ha sido aprovechado para el trazado de una ruta de senderismo de la Terra Alta: la PR-C-98. Sobre nuevos viaductos y túneles llegaremos al Km 20. En este lugar se ubica el túnel que fue el "culpable" de la clausura del ferrocarril, al producirse un importante hundimiento en su centro. Por ello, se ha aprovechado una pista que, sin apenas pendiente, esquiva el túnel por el exterior.



Km 23,7

Se llega a los andenes de la estación de Pinell de Brai. Como sucedía en la anterior parada de Prat, el casco urbano de Pinell dista unos 6 kms, por carreteras de montaña.

Aquí finaliza la Vía Verde de la Terra Alta, pero no las posibilidades de ruta. Y es que, desde este mismo punto, es posible continuar itinerario hasta llegar a Tortosa, siguiendo la Vía Verde del Baix Ebre. 26 kms adicionales hacia el Ebro evocando el viaje de los trenes del "Sarmentero".

MAPAS



PERFIL ALTIMÉTRICO



HISTORIA

El Ferrocarril del Val de Zafán es un proyecto ferroviario que nunca llegó a ver completamente la luz. Los primeros esfuerzos para construir un ferrocarril que uniera el puerto de San Carlos de la Rápita con la Puebla de Híjar, en Teruel, datan de 1863. En la génesis de este ferrocarril hay que tener en cuenta una consideración ciertamente curiosa. Una antigua hipótesis que los militares barajaban como escenario



de potenciales conflictos era la de una invasión procedente allende los Pirineos, en la cual, superadas estas montañas, la siguiente barrera natural la formaba el curso del río Ebro. De esta manera, era muy interesante tener un ferrocarril en la orilla sur del río que pudiera abastecer este eventual frente bélico. Con esta hipótesis se dieron todas las bendiciones castrenses a este proyecto ferroviario.

A pesar de esto, el proceso de nacimiento fue largo y penoso, con un continuo inicio oficial de obras que nunca fraguaban en nada concreto. En 1891, la Compañía del Ferrocarril del Val de Zafán inició las obras de explanación de la traza. Hubo que esperar al año 1895 para asistir a la inauguración del tramo, de 32 Kms, entre Puebla de Híjar y Alcañiz. Durante décadas los trenes dieron la vuelta en esta estación turolense.

La prolongación de la línea hasta Tortosa no se logró hasta 1942, siendo adjudicada desde el principio su explotación a Renfe. Tuvo que ser la Guerra Civil la triste circunstancia que propició la realización de este tramo, contienda en la que la línea jugó un importante papel logístico durante la Batalla del Ebro. Por otro lado, gran parte de los obreros que ejecutaron la última fase de las obras de este ferrocarril fueron los propios prisioneros republicanos.

Este ferrocarril, conocido en la zona como el " Sarmentero " (ya que atravesaba una tierra de sembrada de viñedos), tuvo una lánguida existencia durante su corta vida: apenas 31 años. En todo este tiempo no llegó a concluirse el último tramo, entre Tortosa y Sant Carles de la Rápita, a pesar de estar construida toda la explanación. El 19 de Septiembre de 1973, el hundimiento de un túnel entre las estaciones de Pinell de Brai y Prat del Comte sirvió como excusa perfecta para el cierre definitivo de este ferrocarril, a pesar de los sucesivos intentos para su reapertura.

DATOS DE INTERÉS

1. Fiestas Populares
2. Alojamientos
3. Ecoturismo
4. Órgano Gestor
5. Ayuntamientos
6. Emergencias
7. Autobús



Fiestas Populares

Arnes

Febrero

Santa Águeda

Marzo

Romería de Santa Magdalena

Mayo

Fiesta de la Miel

22 al 25 julio

Fiestas Mayores de Santa Magdalena



Horta de Sant Joan

Enero

Fiesta de Sant Antonio

18 de Marzo

Paella en el Convent de Sant Salvador

21 de abril

Romería al Convent de Sant Salvador

8 al 11 de septiembre

Fiestas Mayores.

24 de Septiembre

Fiesta de la Costa

Bot

17 de enero

Fiestas de Sant Antoni

2 al 3 de febrero

Fiestas de La Candelera-Sant Blai

19 de Marzo

Fiestas de Sant Josep

14 al 16 de agosto

Fiestas Patronales de L'Assumpció

Prat de Comte

17 de enero

Fiestas de Sant Antoni

Sábado de Pascua

Romería a la Fontcalda

24 al 26 de Agosto

Fiestas Patronales de Sant Bertomeu

Octubre

Fiesta del aguardiente

El Pinell de Brai

17 de enero.

festividad de San Antón

2do sábado después de Pascua

Romería de Santa Magdalena



Julio

Fiesta de Quintos, Sant Cristofol

10 Agosto

Fiestas Patronales de Sant Llorenç

Alojamientos

Arnes

Apartaments Lo Port

Telf. 977 43 50 90

www.loport.cat

Hotel l'Hort de Fortunyo

Telf. 977 43 51 55

Hostal Can Barrina

Telf. 977 43 51 55

Cal Badat Allotjament Rural

Telf. 977 43 56 90 -43 53 86

Mòvil: 639 58 48 14

calbadat@calbadat.org

www.calbadat.org

Cal Gorro Allotjament Rural

Telf. 977 43 51 64

www.agroturisme.org/gorro.htm

Les Valletes Apartaments

Telf. 977 43 51 40

lesvalletes@lesvalletes.org

www.lesvalletes.org

Lo Celler Allotjament Rural

Telf. 977 43 51 39

cellerclua@avired.com

www.cellerclua.net

Lo Corral Allotjament Rural

Telf. 977 43 56 29

locorral.arne@telefonica.net

www.telefonica.net/web/locorral

La Premsa Casa de Pagès

Telf. 977 43 53 92

lapremsarnes@hotmail.com



www.laprensa.net

Sant Roc Allotjament Rural
Telf. 977 43 51 55
santroc_arnes@eresmas.com
www.alternativarural.com

Els Ports Càmping
Telf. 977 43 55 60
elsports@hotmail.com

Bot
Cal Tomàs Allotjament Rural
Telf. 977 42 82 55 / 667 52 16 54
info@caltomas.com
www.caltomas.com

Can Josep Hotel - Restaurant
Telf. 977 42 82 40
info@cajosep.com
www.canjosep.com

Allotjament Rural Ca Lazaro
Telf. 977 42 81 89
www.calazaro.com

Pinell de Brai
Ca L'Angel Hostal
Telf. 977 42 61 57
info@calangel.info
www.calangel.info

Prat de Comte
Ca la Jepa Alberg Rural
Telf. 977 42 82 78
calajepa@arrakis.es

Ca L'Angels Pensió
Telf. 977 42 83 09
casaruralangels@hotmail.com

Horta de Sant Joan
Sènia de Don Pedro Allotjament Rural
Telf. 977 43 52 59
info@seniadedonpedro.com
www.seniadedonpedro.com



Mas de Manresa Allotjament Rural
Telf. 977 43 51 97
mallovet@msn.com
www.iespana.es/masmanresa

Miralles Hotel - Restaurant
Telf. 977 43 55 55
info@hotelmiralles.com
www.hotelmiralles.com

Casa Barceló Pensió - Restaurant
Telf. 977 43 53 53
info@casabarcelo.com
www.casabarcelo.com

Venta del Romé Allotjament Rural
Telf. 977 43 54 70 / 699 84 22 02
www.ventadelrome.com

Mas de Cholvi Allotjament Rural
Telf. 649 96 83 03
carmen@masiacholvi.com
www.masiacholvi.com

Els Olivers Casa de Colònies
Telf. 977 43 53 60
info@elsolivers.com
www.elsolivers.com

Mas del Cigarrer Allotjament Rural - Restaurant
Telf. 977 43 51 53 / 649 89 30 90
cigarrer@telefonica.net
www.masdelcigarrer.net

Molí de Sotorres
Allotjament Rural Independent
Telf. 977 43 50 21
reserves@molidesorres.com
www.molidesorres.com

La Fàbrica Apartaments
Telf. 977 43 50 58
www.infolafabrica.com

Font Majo Apartament
Telf. 977 43 51 80
info@fontmajor.com



www.fontmajor.com

La Farinera Apartaments

Telf. 646 98 52 23

info@lafarinera.com

Mas de Velino - Casa de Pagès

Telf. 977 50 48 72

www.masdevelino.com

El Trull de la Comanda Apartaments

Telf. 661 708 190

trull_comanda@yahoo.es

www.toprural/eltrulldelacomanda

Allotjament Rural Mas de Carlets

Telf. 620 31 82 73

www.terraalta.com/masdecarlets

Hotel Les capçades

Telf. 977 43 55 55

www.hotelcapcades.com

El Racó de les Grases Apartaments

Telf. 649 669 668

elracodelesgrases@telefonica.net

www.toprural.com/elracodelesgrases

Can Joan Apartament

Telf. 977 43 57 14

Eco-turismo

Arnes

Serveis turístics Rural Sports d'Arnes.

Telf. 977 43 52 29 / 646 98 52 23

Horta de Sant Joan

Serveis turístics Esgambi. Telf. 689 29 37 66; www.esgambi.com

Serveis turístics Guies dels Ports. Telf. 977 43 55 15

El Pinell del Brai

Serveis turístics Natura Bike.

Telf. 977 42 60 47 / 600 31 18 71; www.naturabike.com



Gandesa
Oficina de Turismo de Gandesa. Telf. 977 42 00 18

Órgano Gestor

Consell Comarcal de la Terra Alta
Bassa d'en Gaire, 1
43780 Gandesa
Telf: 977 420 018 - Fax: 977 420 395
e-mail: ccterra-alta@altanet.org
Web: www.terra-alta.org
Horario de atención al público:
De lunes a viernes de 8 a 14 horas

Ayuntamientos

Arnes. Telf. 977 43 51 34

Horta de Sant Joan.
Telf. 977 43 50 05

Bot. Telf. 977 42 80 77
El Pinell de Brai. Telf. 977 42 62 31

Prat de Comte. Telf. 977 42 82 84

Guardia Civil

URGENCIAS: Telf. 062

Autobús

Empresa de autobuses HIFE: Telf. 977 44 03 00

ENLACES

<http://www.terra-alta.org>
Consejo Comarcal de la Terra Alta.

<http://www.costadaurada.org>
Página dependiente del Patronato de Turismo de la Diputación de Tarragona con información turística variada.

<http://www.terresdelebre.org>
Información por comarcas y municipios entre los que se encuentran los pertenecientes a la Terra Alta.



MULTIMEDIA

VÍDEO - Serie Vive la Vía

Vive la Vía atrae en este capítulo a senderistas y cicloturistas hacia una larga Vía Verde que nos conduce desde el Teruel que existe, hasta las riquezas del Delta del Ebro, a través de las comarcas catalanas que acogieron a un joven Picasso. Un itinerario surcado de antiguos túneles y viaductos ferroviarios para atravesar dulcemente y sin esfuerzos uno de los paisajes de montaña más espectaculares de nuestra geografía.

Parte 1 de 2

http://www.youtube.com/watch?v=aZLMpiLwSrs&feature=player_embedded

Parte 2 de 2

http://www.youtube.com/watch?v=aN_SwmgJFkl&feature=player_embedded